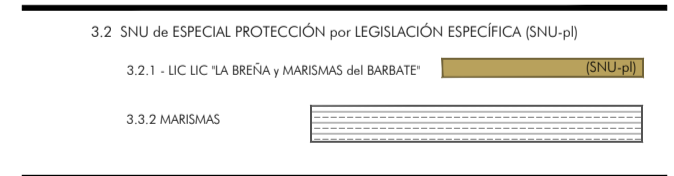


EL CAÑITO. ÁREAS, UBICACIÓN EN SUELO NO URBANIZABLE, PROTECCIONES Y AFECCIONES DEL SUELO NO URBANIZABLE

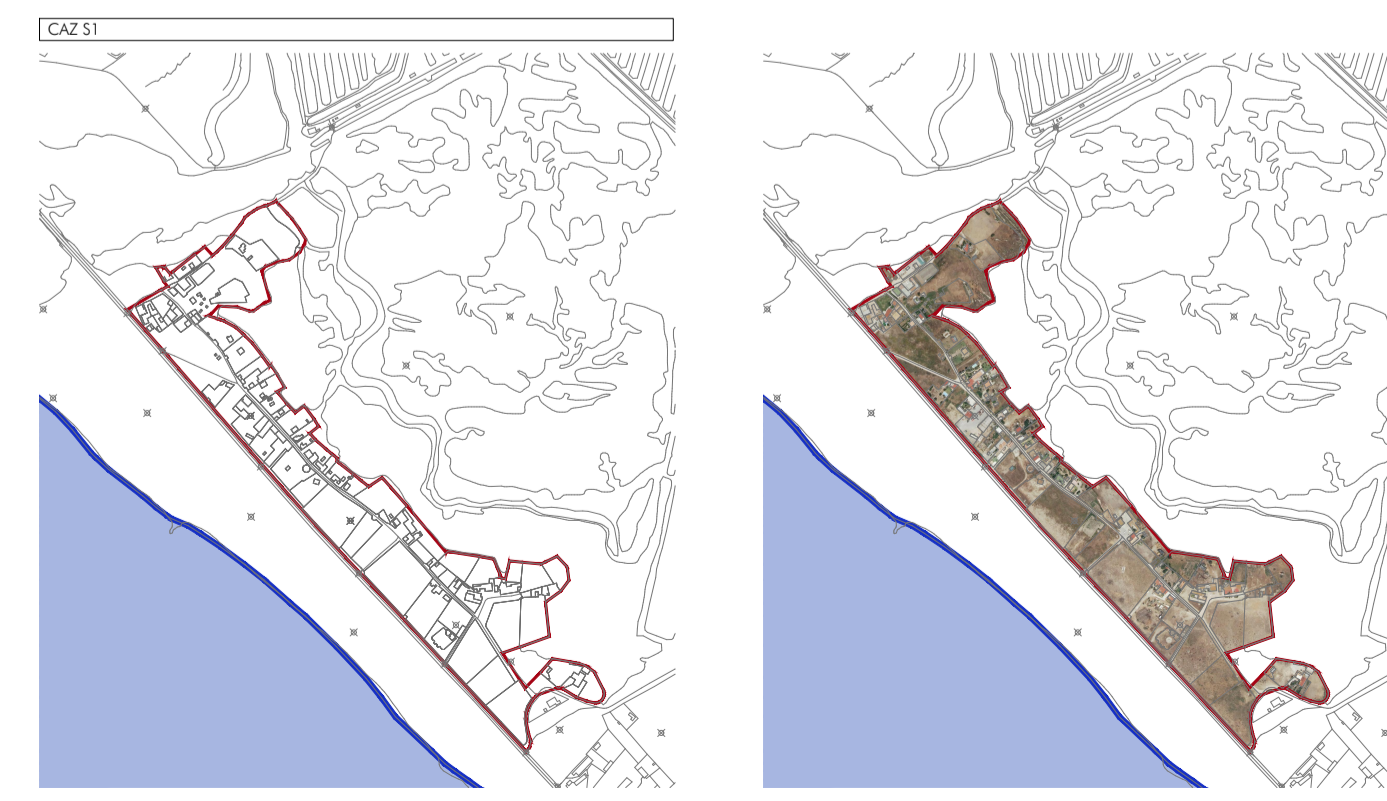
E 1/5000

CATEGORÍA DE SUELO NO URBANIZABLE QUE OCUPA

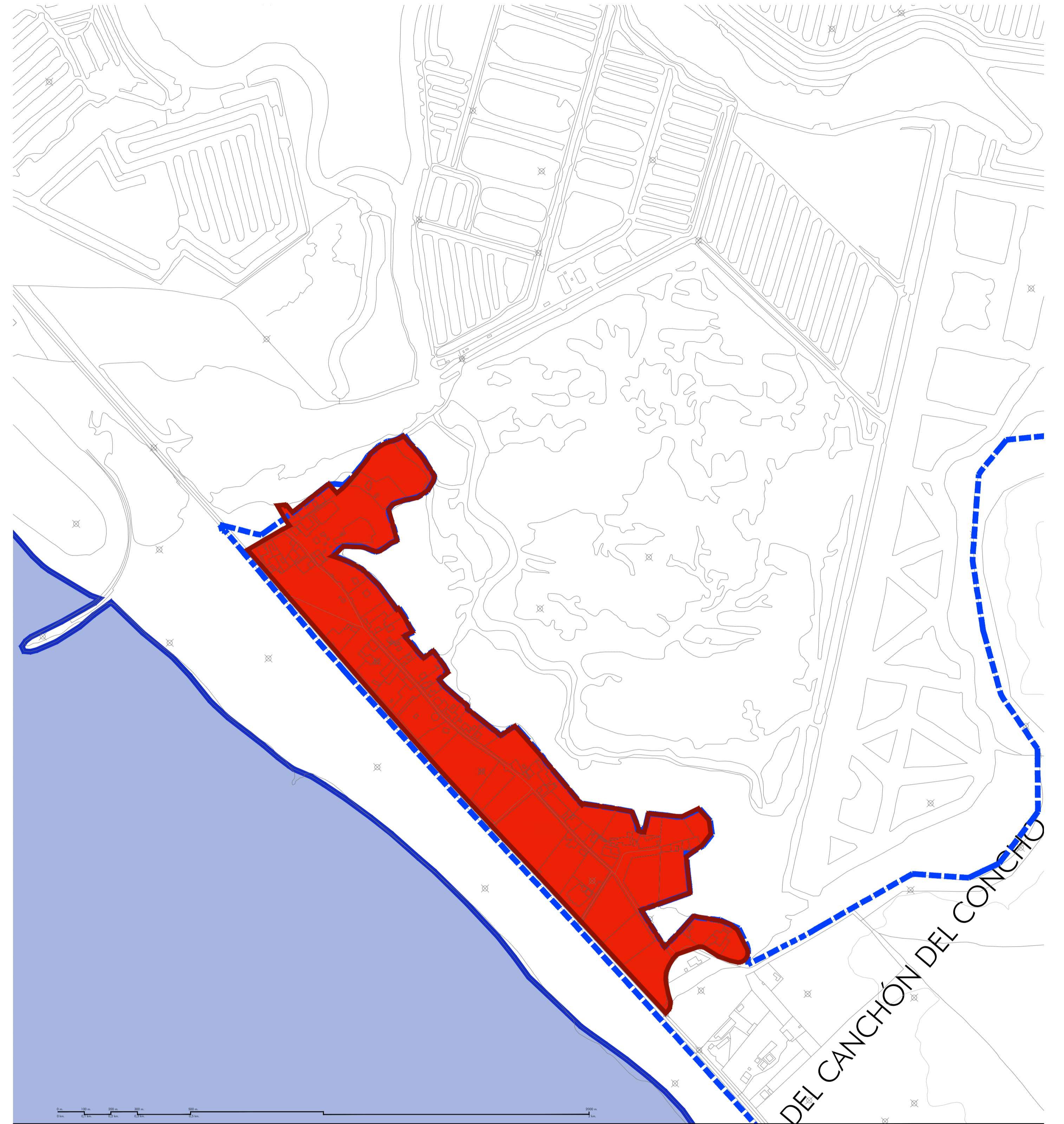
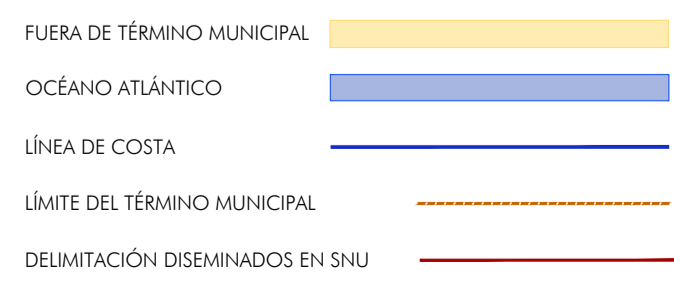


NÚMERO DE VIVIENDAS Y DENSIDADES. E 1/20.000

CAMINO DE ZAHARA (CAZ) EL CAÑITO



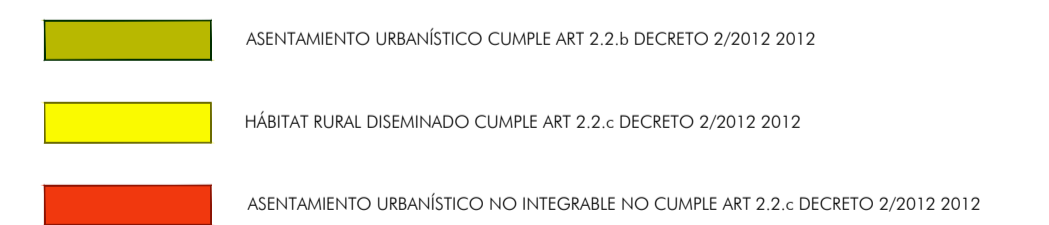
OTRAS DETERMINACIONES GRÁFICAS



EL CAÑITO. ASENTAMIENTO URBANÍSTICO NO INTEGRABLE según Decreto 2/2012

E 1/10.000

DETERMINACIONES EN DISEMINADOS Y HABITATS RURALES



PLANO S.6

AVANCE DE PLANEAMIENTO

1/5.000 1/15.000
P Enero 2019
 AVANCE DE PLANEAMIENTO PARA LA IDENTIFICACIÓN DE ASENTAMIENTOS URBANÍSTICOS EN SUELO NO URBANIZABLE Y HABITAT RURAL DISEMINADO
 PLANO SUSTANTIVO
 ASENTAMIENTOS URBANÍSTICOS EN SNU: EL CAÑITO

EXCELENTÍSIMO AYUNTAMIENTO DE BARBATE

