



# BARBATE

## DESCRIPCIÓN BREVE

Informe de inspecciones detalladas para la elaboración del censo municipal de amianto en Barbate

GDA – La Plataforma del Amianto

## Contenido

1. Introducción.....	2
1.1 Agentes intervinientes en el contrato .....	2
2. Metodología empleada .....	3
2.1 Fechas y duración de la inspección .....	3
2.2 Edificios a inspeccionar .....	4
2.3 Criterios de la toma de muestra.....	7
3. Resultado de la inspección.....	7
3.1 Tabla de Edificios con Amianto.....	8
3.2 Fichas de Inmuebles.....	11
4. Evaluación de riesgo según UNE 171370:2.....	66
4.3 Acciones a ejecutar según el nivel de riesgo.....	85
4.4 Acciones a realizar según los resultados de los MCA encontrados .....	87
Anexo: Resultados de laboratorio.....	88

## 1. Introducción

GDA Gestión del amianto, con razón fiscal NJM BUSINESS GROUP SL, realiza el siguiente informe como empresa registrada en el RERA Nª 29/00283, a través de inspectores homologados con la formación especializada de la norma UNE 171370 parte 2.

Este informe viene como resultado de la elaboración del servicio contratado por el propio ayuntamiento para la elaboración del censo de amianto, según lo definido en la Disposición adicional decimocuarta de la Ley 7/2022, de 8 de abril, de residuos y suelos contaminados para una economía circular.

El fin de este trabajo es el de descubrir todos los materiales con amianto visibles y accesibles, así como aquellos materiales que son sospechosos de contener amianto (MSCA), así como su estado de degradación y nivel de riesgo siguiendo los protocolos establecidos por la norma UNE 171370 parte 2.

### 1.1 Agentes intervinientes en el contrato

Datos del contratante	
<b>Razón Social</b>	Ayuntamiento de Barbate CIF – P1101300B PLAZA INMACULADA 1 11160, BARBATE, CADIZ
<b>Persona de Contacto</b>	Gemma Concejala Barbate
<b>Teléfono</b>	661 48 29 57/ gemma.rivera.barroso@barbate.es
Datos del Responsable	
<b>Razón Social</b>	NJM BUSINESS GROUP SL CIF - B13644646 AV / VELAZQUEZ 79, 29004, MÁLAGA, MÁLAGA
<b>Persona de Contacto</b>	Narciso
<b>Teléfono</b>	722 60 35 81
Datos del Laboratorio	
<b>Razón Social</b>	Teletest SA CIF - A58023326 C. del Montseny, 11, Gracia, 08012 Barcelona
<b>Homologación</b>	Procedimiento de toma de muestras por un técnico de higiene y posterior análisis en el laboratorio para determinar presencia o ausencia de amianto mediante Microscopía Óptica de Luz Polarizada (MOPL). Se realizará análisis por Microscopía Electrónica de Barrido (SEM) en caso de no ser concluyente por PLM.
<b>Método de determinación muestras físicas</b>	
<b>Método de determinación muestras ambientales</b>	Determinación de fibras de amianto y otras fibras en aire por método MTA-MA-051/A04.

## 2. Metodología empleada

La metodología empleada está basada en la norma UNE 171370 parte 2, así como en las recomendaciones establecidas por “DIRECTRICES PARA LA RETIRADA DEL AMIANTO INSTALADO” establecido por el INSST.

La selección de los edificios a inspeccionar ha sido definida por los años de construcción de 2002 y en anterioridad, según lo indicado en el catastro.

Para la realización de este informe, se han recogido muestras de amianto, para verificar la existencia de las fibras de amianto en los materiales a analizar.

En los casos que se ha encontrado material sospechoso de contener amianto, se ha recogido una muestra y se ha enviado al laboratorio para su comprobación. Ha habido casos, en los que los materiales son inaccesibles, por lo que se establecen como materiales sospechosos de contener amianto, y en otros casos, por la naturaleza del material, se ha considerado material con amianto por criterio técnico.

Se considera, por tanto, inspección de amianto de TIPO 1 No destructiva, ya que todas las muestras se han tomado en materiales accesibles.

En este estudio, nos hemos centrado en encontrar amianto en cubiertas, placas, depósitos, aislamientos, bajantes, calorífugados, juntas, así como todo material que pudiera ser de naturaleza fibrosa e instalado previamente al 2002.

Solo se ha tenido en cuenta en la inspección elementos visibles, es decir, hay posibilidades de encontrar bajantes de amianto en interiores y confinadas, los cuales no se ha tenido en cuenta porque habría que abrir la pared o destruir otros elementos constructivos.

### 2.1 Fechas y duración de la inspección

La duración de las inspecciones se ha realizado a lo largo de los **días 17 al 19 de septiembre de 2025**. En los cuales hemos consultado la información de los edificios, como últimas reformas y modificaciones, así como los lugares más anticuados, con la intención de comprobar el estado de la degradación de los materiales.

## 2.2 Edificios a inspeccionar

Ref. Catast. Parcela	Nivel Peligrosidad	Uso Inmueble	Dirección	Plantas	Nombre propio
7094801TF 3079S	9,18	Centro Educativo	CL MADRID, 6, Plnt. OD, Escl. T, puerta OS		COLEGIO BAHÍA DE BARBATE.
7290501TF 3079S	8,93	Centro Educativo	AV MAR (DE LA), Plgn. 0, Parcela 0		COLEGIO BAESSIPO Y DOS VIVIENDAS.
7093201TF 3079S	8,81	Centro Educativo	CL MADRID, 8, Plnt. OD, Escl. T, puerta OS		INSTITUTO TRAFALGAR.
7295714TF 3079N	8,16	Centro Educativo	CL ANTONIO PEDROSA, 34, Plnt. OD, Escl. T, puerta OS		COLEGIO ÁUREA LÓPEZ.
8097601TF 3089N	8,13	Centro Educativo	CL JUAN XXIII, 27, Plnt. OD, Escl. T, puerta OS		COLEGIO GINER DE LOS RÍOS.
7589602TF 3078N	8,03	Centro Educativo	CL ALCALDE TIERNO GALVAN, Plgn. 0, Parcela 0		COLEGIO JUAN XXIII.
7594701TF 3079S	7,97	Centro Educativo	CL CADIZ, 1, Plnt. OD, Escl. T, puerta OS		COLEGIO ESTRELLA DEL MAR.
7591501TF 3079S	7,66	Centro Médico	CL AGUSTIN VARO, 34		HOGAR DEL PENSIONISTA.
7206901TF 2170N	7,56	Centro Educativo	LG ZAHORA, Plgn. 0, Parcela 0		COLEGIO ALMENARA DE ZAHORA
7694401TF 3079S	7,35	Edificio Singular	PZ INMACULADA, Plgn. 0, Parcela 0		CASA DEL AYUNTAMIENTO.
6993301TF 3069S	5,85	Centro Educativo	CL GABRIELA MISTRAL, Plgn. 0, Parcela 0		INSTITUTO TRAFALGAR.
7894901TF 3079S	5,56	Residencial	AV RIO BARBATE, 25, Plnt. OD, Escl. T, puerta OS		CINE AVENIDA.
7595609TF 3079N	5,53	Alojamiento	CL BARQUILLA, 1, Plnt. OD, Escl. T, puerta OS		C/ BARQUILLA Nº 1 (PEÑA "LOS COSTALEROS")
7595919TF 3079N	5,52	Alojamiento	CL JOSE MARIA PEMAN, 16, Plnt. OD, Escl. T, puerta OS		JOSÉ MARÍA PEMÁN Nº 16 (PEÑA "EL CARTUCHO")
7392601TF 3079S	5,45	Comercial	AV ANDALUCIA, Plgn. 0, Parcela 0		MERCADO DE ABASTOS "LA VICTORIA".

9688801TF 2098N	5,21	Reside ncial	LG CAÑOS DE MECA, 57, Plnt. OD, Escl. T, puerta OS	CASA CUARTEL CAÑOS DE MECA
7392606TF 3079S	5,18	Comerc ial	AV PIO XII, 8, Plnt. OD, Escl. T, puerta OS	EDIFICIO ORGANIZACIÓN NACIONAL DE CIEGOS ESPAÑOLES (ONCE).
7094001TF 3079S	5,18	Reside ncial	CL MAESTROS DE LOS, 2, Plnt. OD, Escl. T, puerta OS	BARRIADA LOS MAESTROS
7094501TF 3079S	5,18	Reside ncial	CL MAESTROS DE LOS, 1, Plnt. OD, Escl. T, puerta OS	BARRIADA LOS MAESTROS
7094401TF 3079S	5,18	Reside ncial	CL MAESTROS DE LOS, 3, Plnt. OD, Escl. T, puerta OS	BARRIADA LOS MAESTROS
8196401TF 3089N	5,15	Almace namien to	AV JOAQUIN BLUME, Plgn. 0, Parcela 0	MATADERO MUNICIPAL
11007A00 200059	5,1	Reside ncial	undefined undefined, Plgn. 2, Parcela 59	COLEGIO PÚBLICO RURAL ALMENARA
7495613TF 3079N	5,04	Reside ncial	CL ANCHA, 34, Plnt. OD, Escl. T, puerta OS	Calle Ancha Nº34
7787404TF 3078N	5,04	Almace namien to	PS MARITIMO, Plgn. 0, Parcela 0	ANTIGUAS DUCHAS II.
7594315TF 3079S	5,04	Reside ncial	CL CASTILLO DE SANTIAGO, 8, Plnt. OD, Escl. T, puerta OS	CASTILLO DE SANTIAGO Nº8.
7595901TF 3079N	5,04	Reside ncial	CL ANCHA, 35, Plnt. OD, Escl. T, puerta OS	JOSE MARÍA PEMÁN Nº 15 Y CALLE ANCHA Nº 57 CLUB DEPORTIVO DE PESCA "EL ATÚN"
7495809TF 3079N	5,03	Reside ncial	CL ANCHA, 58, Plnt. OD, Escl. T, puerta OS	Calle Ancha Nº58
7495617TF 3079N	5,03	Reside ncial	CL ANCHA, 42, Plnt. OD, Escl. T, puerta OS	Calle Ancha Nº42
7790312TF 3079S	5,03	Reside ncial	CL VAZQUEZ MELLA, 10, Plnt. OD, Escl. T, puerta OS	VÁZQUEZ MELLA Nº6 - ANTIGUO TELÉGRAFO.
7495615TF 3079N	5,02	Reside ncial	CL ANCHA, 38, Plnt. OD, Escl. T, puerta OS	Calle Ancha Nº38
7495802TF 3079N	5,02	Reside ncial	CL ANCHA, 44, Plnt. OD, Escl. T, puerta OS	Calle Ancha Nº44
7495610TF 3079N	5,02	Reside ncial	CL ANCHA, 28, Plnt. OD, Escl. T, puerta OS	Calle Ancha Nº28
7495803TF 3079N	5,02	Reside ncial	CL ANCHA, 46, Plnt. OD, Escl. T, puerta OS	Calle Ancha Nº46
7495611TF 3079N	5,02	Reside ncial	CL ANCHA, 30, Plnt. OD, Escl. T, puerta OS	Calle Ancha Nº30
7495806TF 3079N	5,02	Reside ncial	CL ANCHA, 52, Plnt. OD, Escl. T, puerta OS	Calle Ancha Nº52



Gestión Del **Asbesto**

7493506TF 3079S	5,02	Residencial	CL JULIO ROMERO DE TORRES, 9, Plnt. OD, Escl. T, puerta OS	JULIO ROMERO DE TORRES Nº 9.
7495804TF 3079N	5,02	Residencial	CL ANCHA, 48, Plnt. OD, Escl. T, puerta OS	Calle Ancha Nº48
7893908TF 3079S	5,02	Comercial	CL HERMANOS CARITO, 13, Plnt. OD, Escl. T, puerta OS	HERMANOS ROMERO ABREU S/N.
7495612TF 3079N	5,02	Residencial	CL ANCHA, 32, Plnt. OD, Escl. T, puerta OS	Calle Ancha Nº32
7495614TF 3079N	5,02	Residencial	CL ANCHA, 36, Plnt. OD, Escl. T, puerta OS	Calle Ancha Nº36
7495805TF 3079N	5,02	Residencial	CL ANCHA, 50, Plnt. OD, Escl. T, puerta OS	Calle Ancha Nº50
7495616TF 3079N	5,01	Residencial	CL ANCHA, 40, Plnt. OD, Escl. T, puerta OS	Calle Ancha Nº40
3730103TF 4033S	5	Almacenamiento	CL MARINA (ZAHARA), 3, Plnt. OD, Escl. T, puerta OS	ANTIGUO CUARTO DE POLICÍA LOCAL DE ZAHARA.
6991401TF 3069S	4,88	Alojamiento	CL MADRID, 20,	CALLE LUIS CERNUDA
7787401TF 3078N	4,31	Residencial	CL RAMON Y CAJAL, 49,	ANTIGUAS DUCHAS.
7688503TF 3078N	4,12	Residencial	CL ALCALDE TIERNO GALVAN, 1	VIVIENDAS DE MAESTROS C/ PROFESOR TIERNO GALVÁN
7688501TF 3078N	4,12	Residencial	CL ALCALDE TIERNO GALVAN, 5	VIVIENDAS DE MAESTROS C/ PROFESOR TIERNO GALVÁN
7688502TF 3078N	4,12	Residencial	CL ALCALDE TIERNO GALVAN, 3,	VIVIENDAS DE MAESTROS C/ PROFESOR TIERNO GALVÁN
8196403TF 3089N	4,04	Comercial	CL RONDA DEL RIO, 1, Plnt. OD, Escl. T, puerta OS	MATADERO MUNICIPAL
3729606TF 4032N	4,03	Residencial	CL PALACIO DE LAS PILAS, 4, Plnt. OD, Escl. T, puerta OS	VIVIENDA PÁRROCO DE ZAHARA
7388501TF 3078N	1,49	Parking	AV ATLANTICO, Plgn. 0, Parcela 0	OFICINA DE TURISMO
7493804TF 3079S	6,12	Edificio Singular	AV MAR (DE LA), 58	Casa de la Juventud
7103701TF 2160N000 1ZF	6,54	Edificio Singular	DS CABEZA DE LA GRANA, Plgn. 0, Parcela 0	Cementerio
6805202TF 2160N000 1BF	5,85	Industrial	DS CABEZA DE LA GRANA, Plgn. 0, Parcela 0	Nave Municipal

### 2.3 Criterios de la toma de muestra

- El análisis de muestra y las inspecciones ha sido realizada únicamente en los edificios previamente construidos a 2002.
- Los puntos de muestreo se han realizado según criterio técnico, después de revisar la documentación, la información adquirida y la propia visita.
- En los lugares donde no se ha decidido tomar muestra, se ha considerado por similitud de un edificio, como fechas de construcción y uso.
- Se ha empleado la recogida de muestras de carácter natural para verificar que estos materiales contienen amianto, así como evaluar su friabilidad, composición y estado.

## 3. Resultado de la inspección

La estructura del informe se divide en **resumen, fichas de edificios, fichas UNE y resultados de las muestras** realizadas:

- **Tabla de Edificios con Amianto:** Indica los edificios que contienen amianto, no lo contienen o son sospechosos.
- **Fichas de inmuebles:** Define la localización, características del edificio y materiales con amianto encontrado con más detalle, así como su reportaje fotográfico y puntos de muestreo en plano. Considerar, que cada una de las fichas están organizadas según la parcela catastral a la que pertenecen, pudiendo ocurrir, que se encuentre más de un edificio en una ficha de inmueble.
- **Fichas de MCA:** Es la evaluación de riesgo que tiene cada material con amianto encontrado según la propia normativa UNE 171370 parte 2. Se encuentra en el punto 4.
- **Resultado de la muestra:** Se adjunta todos los resultados de las muestras realizadas, tanto positivas como negativas. Están incluidos en el anexo.

**A nivel de resumen, las conclusiones son las siguientes:**

- Se ha encontrado un **total de 55 PARCELAS con amianto**, de los cuales **12 parcelas contienen amianto, 12 edificios son inaccesibles o cedidos, por lo que no han podido ser inspeccionados.**
- Se ha realizado un total de 4 muestras, las cuales sol 2 han dado positivo.
- De los **16 materiales con amianto encontrados**, 3 de son de riesgo alto, 3 de riesgo medio y 10 de riesgo bajo.
- **De los 16 materiales constructivos encontrados, 6 son cubiertas, 5 son depósitos, 1 son bajantes, 3 son extractores de humo y 1 placas pluviales.**

### 3.1 Tabla de Edificios con Amianto

Nombre del Edificio	Referencia Catastral	Resultado	Observación
COLEGIO BAHÍA DE BARBATE.	7094801TF 3079S	Contiene Amianto	Contiene dos depósitos de amianto
COLEGIO BAESSIPO Y DOS VIVIENDAS.	7290501TF 3079S	No Contiene Amianto	No se ha encontrado amianto visible
INSTITUTO TRAFALGAR.	7093201TF 3079S	Contiene Amianto	Contiene un extractor de humo con amianto
COLEGIO ÁUREA LÓPEZ.	7295714TF 3079N	No Contiene Amianto	No se ha encontrado amianto visible
COLEGIO GINER DE LOS RÍOS.	8097601TF 3089N	No Contiene Amianto	No se ha encontrado amianto visible
COLEGIO JUAN XXIII.	7589602TF 3078N	No Contiene Amianto	No se ha encontrado amianto visible
COLEGIO ESTRELLA DEL MAR.	7594701TF 3079S	Contiene Amianto	Junta de motor de agua y bajante
HOGAR DEL PENSIONISTA.	7591501TF 3079S	No Contiene Amianto	No contiene amianto
COLEGIO ALMENARA DE ZAHORA	7206901TF 2170N	No Contiene Amianto	No contiene amianto
CASA DEL AYUNTAMIENTO.	7694401TF 3079S	Contiene Amianto	125 m2 de cubierta y 3 depósitos de amianto en azotea
INSTITUTO TRAFALGAR.	6993301TF 3069S	No Contiene Amianto	Le pertenece a la ref catastral 7093201TF3079S
CINE AVENIDA.	7894901TF 3079S	Contiene Amianto	25 m2 de cubierta y un extractor de humo
C/ BARQUILLA Nº 1 (PEÑA“LOS COSTALEROS”)	7595609TF 3079N	No Contiene Amianto	No contiene amianto
JOSÉ MARÍA PEMÁN Nº 16 (PEÑA “EL CARTUCHO”)	7595919TF 3079N	No Contiene Amianto	No contiene amianto
MERCADO DE ABASTOS “LA VICTORIA”.	7392601TF 3079S	No Contiene Amianto	No contiene amianto
CASA CUARTEL CAÑOS DE MECA	9688801TF 2098N	Edificio Inaccesible o Cedido	El Edificio está cerrado
EDIFICIO ORGANIZACIÓN NACIONAL DE CIEGOS ESPAÑOLES (ONCE).	7392606TF 3079S	No Contiene Amianto	No contiene amianto
BARRIADA LOS MAESTROS	7094001TF 3079S	Edificio Inaccesible o Cedido	Está habitado por particulares
BARRIADA LOS MAESTROS	7094501TF 3079S	Edificio Inaccesible o Cedido	Está habitado por particulares



<b>BARRIADA LOS MAESTROS</b>	7094401TF 3079S	<b>Edificio Inaccesible o Cedido</b>	<i>Está habitado por particulares</i>
<b>MATADERO MUNICIPAL</b>	8196401TF 3089N	<b>No Contiene Amianto</b>	<i>No contiene amianto</i>
<b>COLEGIO PÚBLICO RURAL ALMENARA</b>	11007A00 200059	<b>No Contiene Amianto</b>	<i>No contiene amianto</i>
<b>Calle Ancha Nº34</b>	7495613TF 3079N	<b>No Contiene Amianto</b>	<i>Solo se ha podido ver por fuera (Arendada a particular)</i>
<b>ANTIGUAS DUCHAS II.</b>	7787404TF 3078N	<b>No Contiene Amianto</b>	<i>No contiene amianto</i>
<b>CASTILLO DE SANTIAGO Nº 8.</b>	7594315TF 3079S	<b>Contiene Amianto</b>	<i>Depósito de amianto en azotea</i>
<b>JOSE MARÍA PEMÁN Nº 15 Y CALLE ANCHA Nº 57 CLUB DEPORTIVO DE PESCA "EL ATÚN"</b>	7595901TF 3079N	<b>No Contiene Amianto</b>	<i>No contiene amianto</i>
<b>Calle Ancha Nº58</b>	7495809TF 3079N	<b>Edificio Inaccesible o Cedido</b>	<i>Pertenece a un particular</i>
<b>Calle Ancha Nº42</b>	7495617TF 3079N	<b>No Contiene Amianto</b>	<i>Solo se ha podido ver por fuera (Arendada a particular)</i>
<b>VÁZQUEZ MELLA Nº6 - ANTIGUO TELÉGRAFO.</b>	7790312TF 3079S	<b>Edificio Inaccesible o Cedido</b>	<i>Edificio que pertenece a un particular</i>
<b>Calle Ancha Nº38</b>	7495615TF 3079N	<b>No Contiene Amianto</b>	<i>Solo se ha podido ver por fuera (Arendada a particular)</i>
<b>Calle Ancha Nº44</b>	7495802TF 3079N	<b>Contiene Amianto</b>	<i>Depósito de amianto en azotea</i>
<b>Calle Ancha Nº28</b>	7495610TF 3079N	<b>Contiene Amianto</b>	<i>Contiene depósito de amianto</i>
<b>Calle Ancha Nº46</b>	7495803TF 3079N	<b>No Contiene Amianto</b>	<i>Solo se ha podido ver por fuera (Arrendada a particular)</i>
<b>Calle Ancha Nº30</b>	7495611TF 3079N	<b>No Contiene Amianto</b>	<i>Solo se ha podido ver por fuera (Arrendada a particular)</i>
<b>Calle Ancha Nº52</b>	7495806TF 3079N	<b>No Contiene Amianto</b>	<i>Solo se ha podido ver por fuera (Arrendada a particular)</i>
<b>JULIO ROMERO DE TORRES Nº 9.</b>	7493506TF 3079S	<b>Edificio Inaccesible o Cedido</b>	<i>Edificio Inaccesible</i>
<b>Calle Ancha Nº48</b>	7495804TF 3079N	<b>No Contiene Amianto</b>	<i>Solo se ha podido ver por fuera (Arrendada a particular)</i>





HERMANOS ROMERO ABREU S/N.	7893908TF 3079S	Contiene Amianto	Cubierta de 55 metros cuadrados
Calle Ancha Nº32	7495612TF 3079N	No Contiene Amianto	Solo se ha podido ver por fuera (Arrendada a particular)
Calle Ancha Nº36	7495614TF 3079N	No Contiene Amianto	Solo se ha podido ver por fuera (Arrendada a particular)
Calle Ancha Nº50	7495805TF 3079N	No Contiene Amianto	Solo se ha podido ver por fuera (Arrendada a particular)
Calle Ancha Nº40	7495616TF 3079N	No Contiene Amianto	Solo se ha podido ver por fuera (Arrendada a particular)
ANTIGUO CUARTO DE POLICÍA LOCAL DE ZAHARA.	3730103TF 4033S	Edificio Inaccesible o Cedido	Edificio Inaccesible. Parece que está cedido
CALLE LUIS CERNUDA	6991401TF 3069S	Edificio Inaccesible o Cedido	Edificio Cedido o de uso privativo
ANTIGUAS DUCHAS.	7787401TF 3078N	No Contiene Amianto	No se ha encontrado amianto visible
VIVIENDAS DE MAESTROS C/ PROFESOR TIerno GALVÁN	7688503TF 3078N	Edificio Inaccesible o Cedido	Edificio Cedido o de uso privativo
VIVIENDAS DE MAESTROS C/ PROFESOR TIerno GALVÁN	7688501TF 3078N	Edificio Inaccesible o Cedido	Edificio Cedido o de uso privativo
VIVIENDAS DE MAESTROS C/ PROFESOR TIerno GALVÁN	7688502TF 3078N	Edificio Inaccesible o Cedido	Edificio Cedido o de uso privativo
MATADERO MUNICIPAL	8196403TF 3089N	No Contiene Amianto	Pertenece a la parcela 8196401TF3089N
VIVIENDA PÁRROCO DE ZAHARA	3729606TF 4032N	No Contiene Amianto	Edificio Derrumbado
OFICINA DE TURISMO	7388501TF 3078N	No Contiene Amianto	No contiene amianto
Casa de la Juventud	7493804T F3079S	Contiene Amianto	Contiene tejado de amianto encapsulado y pintado
Cementerio	7103701TF 2160N	Contiene Amianto	Contiene una pequeña cubierta de amianto
Nave Municipal	6805202TF 2160N	Contiene Amianto	Tejado





## 3.2 Fichas de Inmuebles

Edificio Nº	1	Localización
Municipio	Barbate	
Ref. Catast.	7094801TF3079S	
Nombre Edificio	COLEGIO BAHÍA DE BARBATE.	
Año Const.	Urbano	
Super. Const.	1970	
Dirección según Catastro	CL MADRID, 6, Plnt. OD, Escl. T, puerta OS	
Fotos del Emplazamiento		
		
Ubicación de los MCA y toma de muestras		
		
Fotos de los MCA y la Toma de Muestras		
	<b>Punto BB10</b> 2 depósitos	
	<b>C. Técnico:</b> Contiene Amianto	

Edificio	2	Localización
<b>Municipio</b>	Barbate	
<b>Ref. Catastr</b>	7290501TF3079S	
<b>Nombre Edificio</b>	<b>COLEGIO BAESSIPO Y DOS VIVIENDAS.</b>	
<b>Año Const.</b>	Urbano	
<b>Super. Cor</b>	1965	
<b>Dirección según Catastro</b>	AV MAR (DE LA), Plgn. 0, Parcela 0	
Fotos del Emplazamiento		
		
<p><b><i>Edificio Libre de Amianto</i></b></p>		

Edificio Nº		3	Localización	
Municipio	Barbate			
Ref. Catast.	7093201TF3079S			
Nombre Edificio	INSTITUTO TRAFALGAR.			
Año Const.	Urbano			
Super. Const.	1970			
Dirección según Catastro	CL MADRID, 8, Plnt. OD, Escl. T, puerta OS			
Fotos del Emplazamiento				
				
Ubicación de los MCA y toma de muestras				
				
Fotos de los MCA y la Toma de Muestras				
	<b>BB 18</b> Tubería de Humos			
	<b>C.Técnico:</b> <b>Contiene Amianto</b>			

Edificio	4	Localización
<b>Municipio</b>	Barbate	
<b>Ref. Catastro</b>	COLEGIO ÁUREA LÓPEZ.	
<b>Nombre Edificio</b>	COLEGIO ÁUREA LÓPEZ.	
<b>Año Constr.</b>	Urbano	
<b>Super. Constr.</b>	1962	
<b>Dirección según Catastro</b>	CL ANTONIO PEDROSA, 34, Plnt. 00, Escl. T, puerta OS	
<b>Fotos del Emplazamiento</b>		
		
<p><b>Edificio Libre de Amianto</b></p>		

<b>Edificio</b>	<b>5</b>	<b>Localización</b>
<b>Municipio</b>	Barbate	
<b>Ref. Catastro</b>	8097601TF3089N	
<b>Nombre Edificio</b>	<b>COLEGIO GINER DE LOS RÍOS.</b>	
<b>Año Const.</b>	Urbano	
<b>Super. Constr.</b>	1985	
<b>Dirección según Catastro</b>	CL JUAN XXIII, 27, Plnt. 00, Escl. T, puerta OS	

**Fotos del Emplazamiento**



**Edificio Libre de Amianto**

<b>Edificio</b>	<b>6</b>	<b>Localización</b>
<b>Municipio</b>	Barbate	
<b>Ref. Catastro</b>	7589602TF3078N	
<b>Nombre Edificio</b>	<b>COLEGIO JUAN XXIII.</b>	
<b>Año Const.</b>	Urbano	
<b>Super. Cor</b>	1980	
<b>Dirección según Catastro</b>	CL ALCALDE TIERNO GALVAN, Plgn. 0, Parcela 0	

**Fotos del Emplazamiento**



*Edificio Libre de Amianto*



<b>Edificio</b>	<b>7</b>	<b>Localización</b>	
<b>Municipio</b>	Barbate		
<b>Ref. Catastro</b>	7594701TF3079S		
<b>Nombre Edificio</b>	COLEGIO ESTRELLA DEL MAR.		
<b>Año Const.</b>	Urbano		
<b>Super. Cor</b>	1978		
<b>Dirección según Catastro</b>	CL CADIZ, 1, PInt. OD, Escl. T, puerta OS		
<b>Fotos del Emplazamiento</b>			
			
<b>Ubicación de los MCA y toma de muestras</b>			
			
<b>Fotos de los MCA y la Toma de Muestras</b>			
	<p><b>Punto BB7</b> Bajantes en patio</p> <p><i>Se ha encontrado amianto</i></p>		<p><b>Punto BB8</b> Junta bomba de agua</p> <p><b>Resultado Laboratorio:</b> <i>Negativo</i></p>






<b>Edificio Nº</b>	<b>8</b>	<b>Localización</b>
<b>Municipio</b>	Barbate	
<b>Ref. Catast.</b>	7591501TF3079S	
<b>Nombre Edificio</b>	HOGAR DEL PENSIONISTA.	
<b>Año Const.</b>	Urbano	
<b>Super. Const.</b>	1980	
<b>Dirección según Catastro</b>	CL AGUSTIN VARO, 34	

**Fotos del Emplazamiento**








***Edificio Libre de Amianto***

Edificio Nº	9	Localización	
Municipio	Barbate		
Ref. Catast.	7206901TF2170N		
Nombre Edificio	COLEGIO ALMENARA DE ZAHORA		
Año Const.	Rural		
Super. Const.	1968		
Dirección según Catastro	LG ZAHORA, Plgn. 0, Parcela 0		
Fotos del Emplazamiento			
			
<p><b><i>Edificio Libre de Amianto</i></b></p>			

<b>Edificio Nº</b>	<b>10</b>	<b>Localización</b>	
<b>Municipio</b>	Barbate		
<b>Ref. Catast.</b>	7694401TF3079S		
<b>Nombre Edificio</b>	CASA DEL AYUNTAMIENTO.		
<b>Año Const.</b>	Urbano		
<b>Super. Const.</b>	1950		
<b>Dirección según Catastro</b>	PZ INMACULADA, Plgn. 0, Parcela 0		
<b>Fotos del Emplazamiento</b>			
			
<b>Ubicación de los MCA y toma de muestras</b>			
			
<b>Fotos de los MCA y la Toma de Muestras</b>			
	<b>Punto BB2</b> Tejado 125 m2		<b>Punto BB3</b> 3 depósitos
	<b>C. Técnico:</b> <i>Contiene Amianto</i>		<b>C. Técnico:</b> <i>Contiene Amianto</i>

Edificio Nº	11	Localización
Municipio	Barbate	
Ref. Catast.	6993301TF3069S	
Nombre Edificio	INSTITUTO TRAFALGAR.	
Año Const.	Urbano	
Super. Const.	1998	
Dirección según Catastro	CL GABRIELA MISTRAL, Plgn. 0, Parcela 0	
Fotos del Emplazamiento		
		
<p><b><i>Le pertenece a la ref catastral 7093201TF3079S</i></b></p>		


Edificio Nº	12	Localización	
Municipio	Barbate		
Ref. Catast.	CINE AVENIDA.		
Nombre Edificio	CINE AVENIDA.		
Año Const.	Urbano		
Super. Const.	1959		
Dirección según Catastro	AV RIO BARBATE, 25, Pint. OD, Escl. T, puerta OS		
<b>Fotos del Emplazamiento</b>			
			
<b>Ubicación de los MCA y toma de muestras</b>			
			
<b>Fotos de los MCA y la Toma de Muestras</b>			
	<b>Punto B1</b> Cubierta de 25 m2  <i>Se ha encontrado Amianto</i>		<b>Punto B6</b> Extractor humo  <i>Se ha encontrado Amianto</i>

<b>Edificio Nº</b>	<b>13</b>	<b>Localización</b>
<b>Municipio</b>	Barbate	
<b>Ref. Catast.</b>	7595609TF3079N	
<b>Nombre Edificio</b>	C/ BARQUILLA Nº 1 (PEÑA "LOS COSTALEROS")	
<b>Año Const.</b>	Urbano	
<b>Super. Const.</b>	1948	
<b>Dirección según Catastro</b>	CL BARQUILLA, 1, Plnt. OD, Escl. T, puerta OS	

**Fotos del Emplazamiento**





***Edificio Libre de Amianto***




Edificio Nº	14	Localización
Municipio	Barbate	
Ref. Catast.	7595919TF3079N	
Nombre Edificio	JOSÉ MARÍA PEMÁN Nº 16 (PEÑA "EL CARTUCHO")	
Año Const.	Urbano	
Super. Const.	1948	
Dirección según Catastro	CL JOSE MARIA PEMAN, 16, Plnt. OD, Escl. T, puerta OS	



**Fotos del Emplazamiento**







***Edificio Libre de Amianto***



<b>Edificio Nº</b>	<b>15</b>	<b>Localización</b>
<b>Municipio</b>	Barbate	
<b>Ref. Catast.</b>	7392601TF3079S	
<b>Nombre Edificio</b>	<b>MERCADO DE ABASTOS "LA VICTORIA".</b>	
<b>Año Const.</b>	Urbano	
<b>Super. Const.</b>	1979	
<b>Dirección según Catastro</b>	AV ANDALUCIA, Plgn. 0, Parcela 0	
<b>Fotos del Emplazamiento</b>		
		
<b>Edificio Libre de Amianto</b>		

Edificio Nº	16	Localización
Municipio	Barbate	
Ref. Catast.	9688801TF2098N	
Nombre Edificio	CASA CUARTEL CAÑOS DE MECA	
Año Const.	Urbano	
Super. Const.	1971	
Dirección según Catastro	LG CAÑOS DE MECA, 57, Plnt. OD, Escl. T, puerta OS	
<b>Fotos del Emplazamiento</b>		
<div style="display: flex; justify-content: space-around;">   </div>		
<p><i><b>Edificio Inaccesible</b></i></p>		

<b>Edificio N°</b>	<b>17</b>	<b>Localización</b>
<b>Municipio</b>	Barbate	
<b>Ref. Catast.</b>	7392606TF3079S	
<b>Nombre Edificio</b>	EDIFICIO ORGANIZACIÓN NACIONAL DE CIEGOS ESPAÑOLES (ONCE).	
<b>Año Const.</b>	Urbano	
<b>Super. Const.</b>	1980	
<b>Dirección según Catastro</b>	AV PIO XII, 8, Plnt. OD, Escl. T, puerta OS	
<b>Fotos del Emplazamiento</b>		
		
<b>Edificio Libre de Amianto</b>		

Edificio Nº	18	Localización
Municipio	Barbate	
Ref. Catast.	7094001TF3079S	
Nombre Edificio	7094001TF3079S	
Año Const.	Urbano	
Super. Const.	1960	
Dirección según Catastro	CL MAESTROS DE LOS, 2, Plnt. OD, Escl. T, puerta OS	
<b>Fotos del Emplazamiento</b>		
		
<p><b><i>Edificio donde viven particulares</i></b></p>		

Edificio Nº	19	Localización
Municipio	Ronda	
Ref. Catast.	7094501TF3079S	
Nombre Edificio	<b>BARRIADA LOS MAESTROS</b>	
Año Const.	Urbano	
Super. Const.	1960	
Dirección según Catastro	CL MAESTROS DE LOS, 1, Plnt. OD, Escl. T, puerta OS	
<b>Fotos del Emplazamiento</b>		
		
<p><i><b>Edificio donde viven particulares</b></i></p>		


Edificio Nº	20	Localización
Municipio	Barbate	
Ref. Catast.	7094401TF3079S	
Nombre Edificio	<b>BARRIADA LOS MAESTROS</b>	
Año Const.	Urbano	
Super. Const.	1960	
Dirección según Catastro	CL MAESTROS DE LOS, 3, Plnt. OD, Escl. T, puerta OS	
<b>Fotos del Emplazamiento</b>		
		
<p><i><b>Edificio donde viven particulares</b></i></p>		

<b>Edificio Nº</b>	<b>21</b>	<b>Localización</b>
<b>Municipio</b>	Barbate	
<b>Ref. Catast.</b>	8196401TF3089N	
<b>Nombre Edificio</b>	<b>MATADERO MUNICIPAL</b>	
<b>Año Const.</b>	Urbano	
<b>Super. Const.</b>	1970	
<b>Dirección según Catastro</b>	AV JOAQUIN BLUME, Plgn. 0, Parcela 0	

**Fotos del Emplazamiento**





***Edificio Libre de Amianto***




<b>Edificio Nº</b>	<b>22</b>	<b>Localización</b>
<b>Municipio</b>	Barbate	
<b>Ref. Catast.</b>	11007A00200059	
<b>Nombre Edificio</b>	<b>COLEGIO PÚBLICO RURAL ALMENARA</b>	
<b>Año Const.</b>	Rural	
<b>Super. Const.</b>	1975	
<b>Dirección según Catastro</b>	undefined undefined, Plgn. 2, Parcela 59	

**Fotos del Emplazamiento**



***Edificio Libre de Amianto***

Edificio Nº	23	Localización
Municipio	Barbate	
Ref. Catast.	7495613TF3079N	
Nombre Edificio	Calle Ancha Nº34	
Año Const.	Urbano	
Super. Const.	1949	
Dirección según Catastro	CL ANCHA, 34, Plnt. OD, Escl. T, puerta OS	
Fotos del Emplazamiento		
		
<p><b><i>Edificio Libre de Amianto</i></b></p>		

Edificio Nº	24	Localización
Municipio	Barbate	
Ref. Catast.	7787404TF3078N	
Nombre Edificio	ANTIGUAS DUCHAS II.	
Año Const.	Urbano	
Super. Const.	1970	
Dirección según Catastro	PS MARITIMO, Plgn. 0, Parcela 0	
Fotos del Emplazamiento		
<div style="display: flex; justify-content: space-around;">   </div>		
<p><b><i>Edificio Libre de Amianto</i></b></p>		



<b>Edificio Nº</b>	25	<b>Localización</b>
<b>Municipio</b>	Barbate	
<b>Ref. Catast.</b>	7594315TF3079S	
<b>Nombre Edificio</b>	<b>CASTILLO DE SANTIAGO Nº 8.</b>	
<b>Año Const.</b>	Urbano	
<b>Super. Const.</b>	1949	
<b>Dirección según Catastro</b>	CL CASTILLO DE SANTIAGO, 8, Plnt. OD, Escl. T, puerta OS	
<b>Fotos del Emplazamiento</b>		
		
<b>Ubicación de los MCA y toma de muestras</b>		
		
<b>Fotos de los MCA y la Toma de Muestras</b>		
	<b>BB13</b> Depósito en azotea	
	<b>C. Técnico:</b> <b>Contiene Amianto</b>	

<b>Edificio Nº</b>	<b>26</b>	<b>Localización</b>
<b>Municipio</b>	Barbate	
<b>Ref. Catast.</b>	7595901TF3079N	
<b>Nombre Edificio</b>	JOSE MARÍA PEMÁN Nº 15 Y CALLE ANCHA Nº 57 CLUB DEPORTIVO DE PESCA "EL ATÚN"	
<b>Año Const.</b>	Urbano	
<b>Super. Const.</b>	1948	
<b>Dirección según Catastro</b>	CL ANCHA, 35, Plnt. OD, Escl. T, puerta OS	

**Fotos del Emplazamiento**



***Edificio Libre de Amianto***



<b>Edificio N°</b>	27	<b>Localización</b>
<b>Municipio</b>	Barbate	
<b>Ref. Catast.</b>	7495809TF3079N	
<b>Nombre Edificio</b>	Calle Ancha N°58	
<b>Año Const.</b>	Urbano	
<b>Super. Const.</b>	1946	
<b>Dirección según Catastro</b>	CL ANCHA, 58, Plnt. OD, Escl. T, puerta OS	
<b>Fotos del Emplazamiento</b>		
		
<p><i><b>Edificio Libre de Amianto</b></i></p>		



<b>Edificio Nº</b>	<b>28</b>	<b>Localización</b>
<b>Municipio</b>	Barbate	
<b>Ref. Catast.</b>	7495617TF3079N	
<b>Nombre Edificio</b>	<b>Calle Ancha Nº42</b>	
<b>Año Const.</b>	Urbano	
<b>Super. Const.</b>	1949	
<b>Dirección según Catastro</b>	CL ANCHA, 42, Plnt. OD, Escl. T, puerta OS	





**Fotos del Emplazamiento**









***Edificio Libre de Amianto***



<b>Edificio Nº</b>	<b>29</b>	<b>Localización</b>
<b>Municipio</b>	Barbate	
<b>Ref. Catast.</b>	7790312TF3079S	
<b>Nombre Edificio</b>	<b>VÁZQUEZ MELLA Nº6 - ANTIGUO TELÉGRAFO.</b>	
<b>Año Const.</b>	Urbano	
<b>Super. Const.</b>	1960	
<b>Dirección según Catastro</b>	CL VAZQUEZ MELLA, 10, Plnt. OD, Escl. T, puerta OS	
<b>Fotos del Emplazamiento</b>		
		
<p><b><i>Edificio Cedido</i></b></p>		



Edificio Nº	30	Localización
Municipio	Barbate	
Ref. Catast.	7495615TF3079N	
Nombre Edificio	Calle Ancha Nº38	
Año Const.	Urbano	
Super. Const.	1949	
Dirección según Catastro	CL ANCHA, 38, Plnt. OD, Escl. T, puerta OS	
<b>Fotos del Emplazamiento</b>		
		
<p><b><i>Edificio Libre de Amianto</i></b></p>		



Edificio Nº	31	Localización
Municipio	Barbate	
Ref. Catast.	7495802TF3079N	
Nombre Edificio	Calle Ancha Nº44	
Año Const.	Urbano	
Super. Const.	1946	
Dirección según Catastro	CL ANCHA, 44, Plnt. OD, Escl. T, puerta OS	
Fotos del Emplazamiento		
		
Ubicación de los MCA y toma de muestras		
		
Fotos de los MCA y la Toma de Muestras		
	<b>Punto BB 13</b> Depósito	
	<b>Se ha encontrado Amianto</b>	



Edificio Nº	32	Localización
Municipio	Barbate	
Ref. Catast.	7495610TF3079N	
Nombre Edificio	Calle Ancha Nº28	
Año Const.	Urbano	
Super. Const.	1979	
Dirección según Catastro	CL ANCHA, 28, Plnt. OD, Escl. T, puerta OS	
Fotos del Emplazamiento		
		
Ubicación de los MCA y toma de muestras		
		
Fotos de los MCA y la Toma de Muestras		
	<b>BB4</b> Depósito	
	<b>C. Técnico:</b> <b>Contiene</b> <b>Amianto</b>	





Edificio Nº	33	Localización
Municipio	Barbate	
Ref. Catast.	7495803TF3079N	
Nombre Edificio	Calle Ancha Nº46	
Año Const.	Urbano	
Super. Const.	1946	
Dirección según Catastro	CL ANCHA, 46, Plnt. OD, Escl. T, puerta OS	
Fotos del Emplazamiento		
		
<p><b><i>Edificio Libre de Amianto</i></b></p>		



Edificio Nº	34	Localización
Municipio	Barbate	
Ref. Catast.	7495803TF3079N	
Nombre Edificio	Calle Ancha Nº30	
Año Const.	Urbano	
Super. Const.	1949	
Dirección según Catastro	CL ANCHA, 30, Plnt. OD, Escl. T, puerta OS	
<b>Fotos del Emplazamiento</b>		
		
<p><b><i>Edificio Libre de Amianto</i></b></p>		



<b>Edificio N°</b>	35	<b>Localización</b>
<b>Municipio</b>	Barbate	
<b>Ref. Catast.</b>	7495806TF3079N	
<b>Nombre Edificio</b>	Calle Ancha N°52	
<b>Año Const.</b>	Urbano	
<b>Super. Const.</b>	1946	
<b>Dirección según Catastro</b>	CL ANCHA, 52, Plnt. OD, Escl. T, puerta OS	
<b>Fotos del Emplazamiento</b>		
		
<p><i><b>Edificio Libre de Amianto</b></i></p>		



<b>Edificio Nº</b>	36	<b>Localización</b>
<b>Municipio</b>	Barbate	
<b>Ref. Catast.</b>	7493506TF3079S	
<b>Nombre Edificio</b>	JULIO ROMERO DE TORRES Nº 9.	
<b>Año Const.</b>	Urbano	
<b>Super. Const.</b>	1948	
<b>Dirección según Catastro</b>	CL JULIO ROMERO DE TORRES, 9, Plnt. OD, Escl. T, puerta OS	
<b>Fotos del Emplazamiento</b>		
		
<p><i>Edificio Cedido o de uso privado</i></p>		



<b>Edificio Nº</b>	<b>37</b>	<b>Localización</b>
<b>Municipio</b>	Barbate	
<b>Ref. Catast.</b>	7495804TF3079N	
<b>Nombre Edificio</b>	Calle Ancha Nº48	
<b>Año Const.</b>	Urbano	
<b>Super. Const.</b>	1946	
<b>Dirección según Catastro</b>	CL ANCHA, 48, Plnt. OD, Escl. T, puerta OS	
<b>Fotos del Emplazamiento</b>		
		
<p><b><i>Edificio Libre de Amianto</i></b></p>		

<b>Edificio Nº</b>	<b>38</b>	<b>Localización</b>
<b>Municipio</b>	Barbate	
<b>Ref. Catast.</b>	7893908TF3079S	
<b>Nombre Edificio</b>	<b>HERMANOS ROMERO ABREU S/N.</b>	
<b>Año Const.</b>	Urbano	
<b>Super. Const.</b>	1950	
<b>Dirección según Catastro</b>	CL HERMANOS CARITO, 13, Plnt. OD, Escl. T, puerta OS	
<b>Fotos del Emplazamiento</b>		
		
<b>Ubicación de los MCA y toma de muestras</b>		
		
<b>Fotos de los MCA y la Toma de Muestras</b>		
	<b>Punto B18</b> Cubierta	
	<b>C. Técnico:</b> <b>Contiene Amianto</b>	



Edificio Nº	39	Localización
Municipio	Barbate	
Ref. Catast.	7495612TF3079N	
Nombre Edificio	Calle Ancha Nº32	
Año Const.	Urbano	
Super. Const.	1949	
Dirección según Catastro	CL ANCHA, 32, Plnt. OD, Escl. T, puerta OS	
Fotos del Emplazamiento		
		
<p><b><i>Edificio Libre de Amianto</i></b></p>		



Edificio Nº	40	Localización
Municipio	Barbate	
Ref. Catast.	7495614TF3079N	
Nombre Edificio	Calle Ancha Nº36	
Año Const.	Urbano	
Super. Const.	1949	
Dirección según Catastro	CL ANCHA, 36, Plnt. OD, Escl. T, puerta OS	
<b>Fotos del Emplazamiento</b>		
		
<b>Edificio Libre de Amianto</b>		

Edificio Nº	41	Localización
Municipio	Barbate	
Ref. Catast.	7495805TF3079N	
Nombre Edificio	Calle Ancha Nº50	
Año Const.	Urbano	
Super. Const.	1946	
Dirección según Catastro	CL ANCHA, 50, Plnt. OD, Escl. T, puerta OS	
<b>Fotos del Emplazamiento</b>		
		
<p><b><i>Edificio Libre de Amianto</i></b></p>		



<b>Edificio Nº</b>	<b>42</b>	<b>Localización</b>
<b>Municipio</b>	Barbate	
<b>Ref. Catast.</b>	7495616TF3079N	
<b>Nombre Edificio</b>	Calle Ancha Nº40	
<b>Año Const.</b>	Urbano	
<b>Super. Const.</b>	1949	
<b>Dirección según Catastro</b>	CL ANCHA, 40, Plnt. OD, Escl. T, puerta OS	
<b>Fotos del Emplazamiento</b>		
		
<p><b><i>Edificio Libre de Amianto</i></b></p>		

Edificio Nº	43	Localización
Municipio	Barbate	
Ref. Catast.	3730103TF4033S	
Nombre Edificio	ANTIGUO CUARTO DE POLICÍA LOCAL DE ZAHARA.	
Año Const.	Urbano	
Super. Const.	1955	
Dirección según Catastro	CL MARINA (ZAH AT), 3, Plnt. OD, Escl. T, puerta OS	
<b>Fotos del Emplazamiento</b>		
		
<p><i><b>Edificio Inaccesible</b></i></p>		


Edificio Nº	44	Localización
Municipio	Barbate	
Ref. Catast.	6991401TF3069S	
Nombre Edificio	<b>CALLE LUIS CERNUDA</b>	
Año Const.	Urbano	
Super. Const.	1975	
Dirección según Catastro	CL MADRID, 20,	
Fotos del Emplazamiento		
		
<p><b><i>Edificio Cedido o de uso privativo</i></b></p>		



Edificio Nº	45	Localización
Municipio	Barbate	
Ref. Catast.	7787401TF3078N	
Nombre Edificio	ANTIGUAS DUCHAS.	
Año Const.	Urbano	
Super. Const.	1970	
Dirección según Catastro	CL RAMON Y CAJAL, 49,	
<b>Fotos del Emplazamiento</b>		
		
<p><b>Edificio Libre de Amianto</b></p>		



Edificio Nº	46	Localización
Municipio	Barbate	
Ref. Catast.	7688503TF3078N	
Nombre Edificio	VIVIENDAS DE MAESTROS C/ PROFESOR TIERNO GALVÁN	
Año Const.	Urbano	
Super. Const.	1970	
Dirección según Catastro	CL RAMON Y CAJAL, 49,	
<b>Fotos del Emplazamiento</b>		
		
<p><b><i>Edificio Cedido o de uso privado</i></b></p>		

Edificio Nº	47	Localización
Municipio	Barbate	
Ref. Catast.	7688501TF3078N	
Nombre Edificio	VIVIENDAS DE MAESTROS C/ PROFESOR TIERNO GALVÁN	
Año Const.	Urbano	
Super. Const.	1962	
Dirección según Catastro	CL ALCALDE TIERNO GALVAN, 5	
Fotos del Emplazamiento		
		
<p><i>Edificio Cedido o de uso privado</i></p>		

<b>Edificio Nº</b>	<b>48</b>	<b>Localización</b>
<b>Municipio</b>	Barbate	
<b>Ref. Catast.</b>	7688502TF3078N	
<b>Nombre Edificio</b>	<b>VIVIENDAS DE MAESTROS C/ PROFESOR TIERNO GALVÁN</b>	
<b>Año Const.</b>	Urbano	
<b>Super. Const.</b>	1962	
<b>Dirección según Catastro</b>	CL ALCALDE TIERNO GALVAN, 3,	
<b>Fotos del Emplazamiento</b>		
		
<p><i><b>Edificio Cedido o de uso privado</b></i></p>		

Edificio Nº	49	Localización
Municipio	Barbate	
Ref. Catast.	8196403TF3089N	
Nombre Edificio	<b>MATADERO MUNICIPAL</b>	
Año Const.	Urbano	
Super. Const.	1986	
Dirección según Catastro	CL RONDA DEL RIO, 1, Plnt. OD, Escl. T, puerta OS	
<p><b><i>Edificio Libre de Amianto</i></b>  <b><i>(Pertenece a la parcela 8196403TF3089N0001WZ)</i></b></p>		

Edificio Nº	50	Localización
Municipio	Barbate	
Ref. Catast.	VIVIENDA PÁRROCO DE ZAHARA	
Nombre Edificio	VIVIENDA PÁRROCO DE ZAHARA	
Año Const.	Urbano	
Super. Const.	1986	
Dirección según Catastro	CL PALACIO DE LAS PILAS, 4, Plnt. OD, Escl. T, puerta OS	
Fotos del Emplazamiento		
		
Ubicación de los MCA y toma de muestras		
<p><b><i>Edificio Libre de Amianto</i></b></p>		

<b>Edificio Nº</b>	<b>51</b>	<b>Localización</b>
<b>Municipio</b>	Barbate	
<b>Ref. Catast.</b>	OFICINA DE TURISMO	
<b>Nombre Edificio</b>	OFICINA DE TURISMO	
<b>Año Const.</b>	Urbano	
<b>Super. Const.</b>	2002	
<b>Dirección según Catastro</b>	AV ATLANTICO, Plgn. 0, Parcela 0	
<b>Fotos del Emplazamiento</b>		
		
<p><b><i>Edificio Libre de Amianto</i></b></p>		

Edificio Nº	52	Localización
Municipio	Barbate	
Ref. Catast.	7493804TF3079S	
Nombre Edificio	Casa de la Juventud	
Año Const.	Urbano	
Super. Const.	1972	
Dirección según Catastro	AV MAR (DE LA), 58	
Fotos del Emplazamiento		
		
Ubicación de los MCA y toma de muestras		
		
Fotos de los MCA y la Toma de Muestras		
	<b>Punto BB9</b> Cubierta 135 m2	
	<b>Se ha encontrado Amianto</b>	

<b>Edificio Nº</b>	53	<b>Localización</b>	
<b>Municipio</b>	Barbate		
<b>Ref. Catast.</b>	Cementerio		
<b>Nombre Edificio</b>	Cementerio		
<b>Año Const.</b>	Urbano		
<b>Super. Const.</b>	1946		
<b>Dirección según Catastro</b>	DS CABEZA DE LA GRANA, Plgn. 0, Parcela 0		
<b>Fotos del Emplazamiento</b>			
			
<b>Ubicación de los MCA y toma de muestras</b>			
			
<b>Fotos de los MCA y la Toma de Muestras</b>			
	<b>Punto BB15</b> Cubierta		
	<i>C. Técnico:</i> <i>Contiene</i> <i>Amianto</i>		

<b>Edificio Nº</b>	<b>54</b>	<b>Localización</b>	
<b>Municipio</b>	Barbate		
<b>Ref. Catast.</b>	Nave Municipal		
<b>Nombre Edificio</b>	<b>Nave Municipal</b>		
<b>Año Const.</b>	Urbano		
<b>Super. Const.</b>	1946		
<b>Dirección según Catastro</b>	DS CABEZA DE LA GRANA, Plgn. 0, Parcela 0		
<b>Fotos del Emplazamiento</b>			
			
<b>Ubicación de los MCA y toma de muestras</b>			
			
<b>Fotos de los MCA y la Toma de Muestras</b>			
	<b>Punto BB16</b> Cubierta de 2000 m2		<b>Punto R1</b> Bajante de amianto
	<b>C. Técnico:</b> <b>Contiene Amianto</b>		<b>C. Técnico:</b> <b>Contiene Amianto</b>


#### 4. Evaluación de riesgo según UNE 171370:2


Al finalizar las inspecciones y detallar el informe, concluimos con una valoración de riesgo de los materiales con amianto encontrado, conforme a lo establecido a la normativa UNE.


En las fichas se indica el nivel de riesgo, la cual viene definida según los siguientes parámetros:


- **Localización:** Espacio cerrado o abierto y de qué tamaño es la habitación en la que se encuentra.
- **Accesibilidad:** Si es difícil dañar o alcanzar el material.
- **Cantidad:** Se define en unidades, metros cuadrados o lineales.
- **Personas potencialmente expuestas:** Cuántas personas están expuestas al material.
- **Accesibilidad técnica:** Si el material recibe algún tipo de mantenimiento y la periodicidad.
- **Estado:** Es el estado en el que se encuentra el material.
- **Variedad:** Si es solo crisotilo, o está mezclado también con algún anfíbol.
- **Friabilidad:** Cómo de desmenuzable es al tocarlo con la mano.
- **Puntuación total:** Es el sumatorio de todas las variables multiplicado por la variable friabilidad (Según las puntuaciones marcadas por la normativa).
- **Nivel 4.2 Fichas de MCA**


A continuación detallamos las fichas según la norma UNE, que evalúa el nivel de riesgo de cada uno:


Ficha Número			1
Material Extraído	Cubierta	Ref. Laboratorio	Criterio Técnico / Material Inaccesible
Localización del Material	Azotea	Ref. Catastral	CINE AVENIDA. 7894901TF3079S
Técnico	Narciso Jiménez Martín	Ref. Plano	BB1
Fecha de Inspección	17/9/2025	Gestión	MCA (Material Contiene Amianto)
Localización	0 (Al aire libre o totalmente encapsulado)	Accesibilidad	3 (Difícil de alcanzar o dañar por su localización)
Cantidad	7 (Entre 11 y 50 m lineales y/o cuadrados)	Personas Potencialmente	0 (Ninguna)
Accesibilidad Técnica	0 (Nunca se manipular o perturba el material)	Estado	15 (Poco daño: pequeños arañazos , bordes rotos...)
Variedad	3 (Solo crisotilo)	Friabilidad	0,5 (BAJA FRIABILIDAD, se puede dañar con la mano, aunque con dificultad.)
Puntuación Total	13	Nivel de Riesgo	Riesgo Bajo
<b>Observaciones</b>			
Cubierta de 25 m2 en el cine. Está a reformar y está cerrado al público			
<b>Fotografías</b>			
			


Ficha Número			2
<b>Material Extraído</b>	Cubierta	<b>Ref. Laboratorio</b>	14253836
<b>Localización del Material</b>	Azotea	<b>Ref. Catastral</b>	CASA DEL AYUNTAMIENTO. 7694401TF3079S
<b>Técnico</b>	Narciso Jiménez Martín	<b>Ref. Plano</b>	BB2
<b>Fecha de Inspección</b>	17/9/2025	<b>Gestión</b>	MCA (Material Contiene Amianto)
<i>Localización</i>	2 (En espacios cerrados, aunque ocasionalmente accesibles)	<i>Accesibilidad</i>	3 (Difícil de alcanzar o dañar por su localización)
<i>Cantidad</i>	20 (>51 m cuadrados y/o lineales)	<i>Personas Potencialmente</i>	2 (De 1 a 3)
<i>Accesibilidad Técnica</i>	3 (Se circula el cerca del material, o se manipula menos de 1 vez al mes)	<i>Estado</i>	15 (Poco daño: pequeños arañazos , bordes rotos...)
<i>Variedad</i>	3 (Solo crisotilo)	<i>Friabilidad</i>	0,5 (BAJA FRIABILIDAD, se puede dañar con la mano, aunque con dificultad.)
<b>Puntuación Total</b>	23	<b>Nivel de Riesgo</b>	Riesgo Medio
<b>Observaciones</b>			
Tejado ayuntamiento. 125 m2			
<b>Fotografías</b>			
			

Ficha Número			3
<b>Material Extraído</b>	Depósitos	<b>Ref. Laboratorio</b>	<i>Criterio Técnico</i>
<b>Localización del Material</b>	Azotea	<b>Ref. Catastral</b>	CASA DEL AYUNTAMIENTO. 7694401TF3079S
<b>Técnico</b>	Narciso Jiménez Martín	<b>Ref. Plano</b>	BB3
<b>Fecha de Inspección</b>	17/9/2025	<b>Gestión</b>	MCA (Material Contiene Amianto)
<i>Localización</i>	0 (Al aire libre o totalmente encapsulado)	<i>Accesibilidad</i>	3 (Difícil de alcanzar o dañar por su localización)
<i>Cantidad</i>	3 (Menos de 10 m lineales y/o cuadrados)	<i>Personas Expuestas</i>	2 (De 1 a 3)
<i>Accesibilidad Técnica</i>	3 (Se circula el cerca del material, o se manipula menos de 1 vez al mes)	<i>Estado</i>	15 (Poco daño: pequeños arañazos , bordes rotos...)
<i>Variedad</i>	3 (Solo crisotilo)	<i>Friabilidad</i>	0,5 (BAJA FRIABILIDAD, se puede dañar con la mano, aunque con dificultad.)
<b>Puntuación Total</b>	13	<b>Nivel de Riesgo</b>	Riesgo Bajo
<b>Observaciones</b>			
3 depósito en la azotea del ayuntamiento			
<b>Fotografías</b>			
			

Ficha Individual Nº			4
<b>Material Extraído</b>	Depósito	<b>Ref. Laboratorio</b>	<i>Criterio Técnico</i>
<b>Localización del Material</b>	Azotea	<b>Ref. Catastral</b>	Calle Ancha Nº28 7495610TF3079N
<b>Técnico</b>	Narciso Jiménez Martín	<b>Ref. Plano</b>	BB4
<b>Fecha de Identificación</b>	17/9/2025	<b>Gestión</b>	MCA (Material Contiene Amianto)
<i>Localización</i>	0 (Al aire libre o totalmente encapsulado)	<i>Accesibilidad</i>	3 (Difícil de alcanzar o dañar por su localización)
<i>Cantidad</i>	0 (Pequeñas cantidades o 1 unidad tipo placa, junta...)	<i>Personas Potencialmente Expuestas</i>	0 (Ninguna)
<i>Accesibilidad Técnica</i>	0 (Nunca se manipular o perturba el material)	<i>Estado</i>	15 (Poco daño: pequeños arañazos , bordes rotos...)
<i>Variedad</i>	3 (Solo crisotilo)	<i>Friabilidad</i>	0,5 (BAJA FRIABILIDAD, se puede dañar con la mano, aunque con dificultad.)
<b>Puntuación Total</b>	9	<b>Nivel de Riesgo</b>	Riesgo Bajo
<b>Observaciones</b>			
Contiene un depósito de amianto en el tejado. Edificio perteneciente al ayuntamiento pero alquilado por particular			
<b>Fotografías</b>			
			

Ficha Individual Nº			5
<b>Material Extraído</b>	Extractor de humo	<b>Ref. Laboratorio</b>	<i>Criterio Técnico</i>
<b>Localización del Material</b>	Azotea	<b>Ref. Catastral</b>	Calle Ancha Nº30 7495611TF3079N
<b>Técnico</b>	Narciso Jiménez Martín	<b>Ref. Plano</b>	BB5
<b>Fecha de Identificación</b>	17/9/2025	<b>Gestión</b>	MCA (Material Contiene Amianto)
<i>Localización</i>	0 (Al aire libre o totalmente encapsulado)	<i>Accesibilidad</i>	0 (Material Inaccesible o Confinado)
<i>Cantidad</i>	0 (Pequeñas cantidades o 1 unidad tipo placa, junta...)	<i>Personas Potencialmente Expuestas</i>	0 (Ninguna)
<i>Accesibilidad Técnica</i>	0 (Nunca se manipular o perturba el material)	<i>Estado</i>	15 (Poco daño: pequeños arañazos , bordes rotos...)
<i>Variedad</i>	3 (Solo crisotilo)	<i>Friabilidad</i>	0,5 (BAJA FRIABILIDAD, se puede dañar con la mano, aunque con dificultad.)
<b>Puntuación Total</b>	8	<b>Nivel de Riesgo</b>	Riesgo Bajo
<b>Observaciones</b>			
Contiene un extractor de humo de amianto en el tejado. Edificio perteneciente al ayuntamiento pero alquilado por particular			
<b>Fotografías</b>			
			

Ficha Individual Nº			6
<b>Material Extraído</b>	Extractor de humo	<b>Ref.</b>	<i>Criterio Técnico</i>
<b>Localización del</b>	Azotea	<b>Ref. Catastral</b>	CINE AVENIDA. 7894901TF3079S
<b>Técnico</b>	Narciso Jiménez Martín	<b>Ref. Plano</b>	BB6
<b>Fecha de Identificación</b>	17/9/2025	<b>Gestión</b>	MCA (Material Contiene Amianto)
<i>Localización</i>	0 (Al aire libre o totalmente encapsulado)	<i>Accesibilidad</i>	0 (Material Inaccesible o Confinado)
<i>Cantidad</i>	0 (Pequeñas cantidades o 1 unidad tipo placa, junta...)	<i>Personas Potencialmente Expuestas</i>	0 (Ninguna)
<i>Accesibilidad Técnica</i>	0 (Nunca se manipular o perturba el material)	<i>Estado</i>	15 (Poco daño: pequeños arañazos , bordes rotos...)
<i>Variedad</i>	3 (Solo crisotilo)	<i>Friabilidad</i>	0,1 (Material No Friable)
<b>Puntuación Total</b>	2	<b>Nivel de Riesgo</b>	Riesgo Bajo
<b>Observaciones</b>			
<p>Contiene un extractor de humo de amianto en el tejado. El edificio en teoría se va a reformar completamente y está cerrado</p>			
<b>Fotografías</b>			
			

Ficha Individual Nº			7
<b>Material Extraído</b>	Bajantes	<b>Ref. Laboratorio</b>	<i>Criterio Técnico</i>
<b>Localización del Material</b>	Patio trasero	<b>Ref. Catastral</b>	COLEGIO ESTRELLA DEL MAR. 7594701TF3079S
<b>Técnico</b>	Narciso Jiménez Martín	<b>Ref. Plano</b>	BB7
<b>Fecha de Identificación</b>	17/9/2025	<b>Gestión</b>	MCA (Material Contiene Amianto)
<i>Localización</i>	0 (Al aire libre o totalmente encapsulado)	<i>Accesibilidad</i>	3 (Difícil de alcanzar o dañar por su localización)
<i>Cantidad</i>	3 (Menos de 10 m lineales y/o cuadrados)	<i>Personas Potencialmente</i>	0 (Ninguna)
<i>Accesibilidad Técnica</i>	0 (Nunca se manipular o perturba el material)	<i>Estado</i>	5 (Buen estado: no hay daños visibles)
<i>Variiedad</i>	3 (Solo crisotilo)	<i>Friabilidad</i>	0,1 (Material No Friable)
<b>Puntuación Total</b>	1	<b>Nivel de Riesgo</b>	Riesgo Bajo
<b>Observaciones</b>			
2 Tramos de Bajante ubicada en Colegio Estrella de Mar			
<b>Fotografías</b>			
			


Ficha Individual Nº			8
Material Extraído	Junta	Ref. Laboratorio	14253837
Localización del Material	Patio central	Ref. Catastral	COLEGIO ESTRELLA DEL MAR. 7594701TF3079S
Técnico	Narciso Jiménez Martín	Ref. Plano	BB8
Fecha de Identificación	17/9/2025	Gestión	No MCA (No Contiene Amianto)


### Observaciones

Bomba de agua al lado del depósito de agua enorme de fibra de vidrio


### Fotografías



Ficha Individual Nº			9
<b>Material Extraído</b>	Cubierta	<b>Ref. Laboratorio</b>	<i>Criterio Técnico</i>
<b>Localización del Material</b>	Tejado	<b>Ref. Catastral</b>	Casa de la Juventud 7388501TF3078N
<b>Técnico</b>	Narciso Jiménez Martín	<b>Ref. Plano</b>	BB9
<b>Fecha de Identificación</b>	18/9/2025	<b>Gestión</b>	MCA (Material Contiene Amianto)
<i>Localización</i>	2 (En espacios cerrados, aunque ocasionalmente accesibles)	<i>Accesibilidad</i>	3 (Difícil de alcanzar o dañar por su localización)
<i>Cantidad</i>	20 (>51 m cuadrados y/o lineales)	<i>Personas Potencialmente</i>	10 (Más de 10)
<i>Accesibilidad Técnica</i>	3 (Se circula el cerca del material, o se manipula menos de 1 vez al mes)	<i>Estado</i>	15 (Poco daño: pequeños arañazos , bordes rotos...)
<i>Variedad</i>	3 (Solo crisotilo)	<i>Friabilidad</i>	0,5 (BAJA FRIABILIDAD, se puede dañar con la mano, aunque con dificultad.)
<b>Puntuación Total</b>	27	<b>Nivel de Riesgo</b>	Riesgo Medio
<b>Observaciones</b>			
Cubierta de 135 m2. Está encapsulada por debajo y doblada por arriba. También se ha usado un falso techo debajo.			
<b>Fotografías</b>			
			

Ficha Individual Nº			10
Material Extraído	Depósito	Ref. Laboratorio	Criterio técnico
Localización del Material	Tejado	Ref. Catastral	COLEGIO BAHÍA DE BARBATE. 7094801TF3079S
Técnico	Narciso Jiménez Martín	Ref. Plano	BB10
Fecha de Identificación	18/9/2025	Gestión	MCA (Material Contiene Amianto)
<i>Localización</i>	0 (Al aire libre o totalmente encapsulado)	<i>Accesibilidad</i>	0 (Material Inaccesible o Confinado)
<i>Cantidad</i>	3 (Menos de 10 m lineales y/o cuadrados)	<i>Personas Potencialmente</i>	0 (Ninguna)
<i>Accesibilidad Técnica</i>	0 (Nunca se manipular o perturba el material)	<i>Estado</i>	15 (Poco daño: pequeños arañazos , bordes rotos...)
<i>Variedad</i>	3 (Solo crisotilo)	<i>Friabilidad</i>	0,1 (Material No Friable)
<b>Puntuación Total</b>	2	<b>Nivel de Riesgo</b>	Riesgo Bajo
<b>Observaciones</b>			
2 depósitos de amianto encima del colegio			
<b>Fotografías</b>			
			

Ficha Individual Nº			11
Material Extraído	Aislante	Ref. Laboratorio	14253838
Localización del Material	Ventana	Ref. Catastral	COLEGIO BAHÍA DE BARBATE. 7094801TF3079S
Técnico	Narciso Jiménez Martín	Ref. Plano	BB11
Fecha de Identificación	18/9/2025	Gestión	No MCA (No Contiene Amianto)





**Observaciones**


Ventanas del colegio infantil


**Fotografías**





Ficha Individual Nº			12
Material Extraído	Cubierta	Ref. Laboratorio	C. Técnico
Localización del Material	Local	Ref. Catastral	HERMANOS ROMERO ABREU S/N. 7893908TF3079S
Técnico	Narciso Jiménez Martín	Ref. Plano	BB18
Fecha de Identificación	18/9/2025	Gestión	MCA (Material Contiene Amianto)
Localización	2 (En espacios cerrados, aunque ocasionalmente accesibles)	Accesibilidad	20 (Se puede alcanzar con facilidad)
Cantidad	20 (>51 m cuadrados y/o lineales)	Personas Potencialmente Expuestas	10 (Más de 10)
Accesibilidad Técnica	3 (Se circula el cerca del material, o se manipula menos de 1 vez al mes)	Estado	15 (Poco daño: pequeños arañazos , bordes rotos...)
Variedad	3 (Solo crisotilo)	Friabilidad	0,75 (FRIABILIDAD MEDIA, fragmentado por la simple presión de la mano.)
Puntuación Total	53	Nivel de Riesgo	Riesgo Alto
<b>Observaciones</b>			
Cubierta de 55 metros cuadrados en techo de la caseta juvenil donde está el parking			
<b>Fotografías</b>			
			


Ficha Individual Nº			13
<b>Material Extraído</b>	Depósito	<b>Ref. Laboratorio</b>	<i>C. Técnico</i>
<b>Localización del Material</b>	Azotea	<b>Ref. Catastral</b>	Calle Ancha Nº44 7495802TF3079N
<b>Técnico</b>	Narciso Jiménez Martín	<b>Ref. Plano</b>	BB13
<b>Fecha de Identificación</b>	19/9/2025	<b>Gestión</b>	MCA (Material Contiene Amianto)
<i>Localización</i>	0 (Al aire libre o totalmente encapsulado)	<i>Accesibilidad</i>	20 (Se puede alcanzar con facilidad)
<i>Cantidad</i>	0 (Pequeñas cantidades o 1 unidad tipo placa, junta...)	<i>Personas Potencialmente Expuestas</i>	2 (De 1 a 3)
<i>Accesibilidad Técnica</i>	3 (Se circula el cerca del material, o se manipula menos de 1 vez al mes)	<i>Estado</i>	15 (Poco daño: pequeños arañazos , bordes rotos...)
<i>Variedad</i>	3 (Solo crisotilo)	<i>Friabilidad</i>	0,1 (Material No Friable)
<b>Puntuación Total</b>	4	<b>Nivel de Riesgo</b>	Riesgo Bajo
<b>Observaciones</b>			
Depósito de amianto en tejado			
<b>Fotografías</b>			
			

Ficha Individual Nº			14
Material Extraído	Depósito	Ref. Laboratorio	C. Técnico
Localización del Material	Azotea	Ref. Catastral	Calle Ancha Nº44 7495802TF3079N
Técnico	Narciso Jiménez Martín	Ref. Plano	BB14
Fecha de Identificación	19/9/2025	Gestión	MCA (Material Contiene Amianto)
Localización	0 (Al aire libre o totalmente encapsulado)	Accesibilidad	20 (Se puede alcanzar con facilidad)
Cantidad	0 (Pequeñas cantidades o 1 unidad tipo placa, junta...)	Personas Potencialmente Expuestas	2 (De 1 a 3)
Accesibilidad Técnica	3 (Se circula el cerca del material, o se manipula menos de 1 vez al mes)	Estado	15 (Poco daño: pequeños arañazos, bordes rotos...)
Variedad	3 (Solo crisotilo)	Friabilidad	0,1 (Material No Friable)
Puntuación Total	4	Nivel de Riesgo	Riesgo Bajo
<b>Observaciones</b>			
Depósito de amianto en tejado			
<b>Fotografías</b>			
			

Ficha Individual Nº			15
<b>Material Extraído</b>	Cubierta	<b>Ref. Laboratorio</b>	<i>C. Técnico</i>
<b>Localización del Material</b>	Cementerio	<b>Ref. Catastral</b>	Cementerio Barbate 7103701TF2160N
<b>Técnico</b>	Narciso Jiménez Martín	<b>Ref. Plano</b>	BB15
<b>Fecha de Identificación</b>	19/9/2025	<b>Gestión</b>	MCA (Material Contiene Amianto)
<i>Localización</i>	0 (Al aire libre o totalmente encapsulado)	<i>Accesibilidad</i>	20 (Se puede alcanzar con facilidad)
<i>Cantidad</i>	3 (Menos de 10 m lineales y/o cuadrados)	<i>Personas Potencialmente Expuestas</i>	2 (De 1 a 3)
<i>Accesibilidad Técnica</i>	3 (Se circula el cerca del material, o se manipula menos de 1 vez al mes)	<i>Estado</i>	25 (Daño medio: rotura significativa, grandes roturas ...)
<i>Variedad</i>	3 (Solo crisotilo)	<i>Friabilidad</i>	0,75 (FRIABILIDAD MEDIA, fragmentado por la simple presión de la mano.)
<b>Puntuación Total</b>	40	<b>Nivel de Riesgo</b>	Riesgo Medio
<b>Observaciones</b>			
Tejadillo bajo de 10 metros cuadrados			
<b>Fotografías</b>			
			

Ficha Individual Nº			16
Material Extraído	Cubierta	Ref. Laboratorio	C. Técnico
Localización del Material	Nave	Ref. Catastral	Nave Municipal 6805202TF2160N
Técnico	Narciso Jiménez Martín	Ref. Plano	BB16
Fecha de Identificación	19/9/2025	Gestión	MCA (Material Contiene Amianto)
<i>Localización</i>	3 (En grandes espacios y bien ventilados, más de 1000 m cúbicos)	<i>Accesibilidad</i>	3 (Difícil de alcanzar o dañar por su localización)
<i>Cantidad</i>	20 (>51 m cuadrados y/o lineales)	<i>Personas Potencialmente Expuestas</i>	10 (Más de 10)
<i>Accesibilidad Técnica</i>	5 (Está en un área con vibraciones y ruido, con mantenimiento de más de una vez al	<i>Estado</i>	25 (Daño medio: rotura significativa, grandes roturas ...)
<i>Variedad</i>	3 (Solo crisotilo)	<i>Friabilidad</i>	0,75 (FRIABILIDAD MEDIA, fragmentado por la simple presión de la mano.)
<b>Puntuación Total</b>	50	<b>Nivel de Riesgo</b>	Riesgo Alto
<b>Observaciones</b>			
Cubierta de amianto de 2000 metros cuadrado sobre un falso techo sobre la nave.			
<b>Fotografías</b>			
			

Ficha Individual N°			17
Material Extraído	Placas Pluviales	Ref. Laboratorio	C. Técnico
Localización del Material	Nave	Ref. Catastral	Nave Municipal 6805202TF2160N
Técnico	Narciso Jiménez Martín	Ref. Plano	BB17
Fecha de Identificación	19/9/2025	Gestión	MCA (Material Contiene Amianto)
<i>Localización</i>	3 (En grandes espacios y bien ventilados, más de 1000 m cúbicos)	<i>Accesibilidad</i>	20 (Se puede alcanzar con facilidad)
<i>Cantidad</i>	20 (>51 m cuadrados y/o lineales)	<i>Personas Potencialmente Expuestas</i>	10 (Más de 10)
<i>Accesibilidad Técnica</i>	5 (Está en un área con vibraciones y ruido, con mantenimiento de más de una vez al	<i>Estado</i>	35 (Gran daño o desprendimiento de las láminas que conforman el material)
<i>Variedad</i>	3 (Solo crisotilo)	<i>Friabilidad</i>	0,75 (FRIABILIDAD MEDIA, fragmentado por la simple presión de la mano.)
<i>Puntuación Total</i>	70	<i>Nivel de Riesgo</i>	Riesgo Alto
<b>Observaciones</b>			
Placas pluviales ubicadas en la parte trasera de la nave. Está cubierto por un falso techo por el interior. Las medidas son de 41 metros de largo con una altura de 10 metros en forma de triángulo			
<b>Fotografías</b>			
			

Ficha Individual Nº			18
Material Extraído	Extractor Humo	Ref. Laboratorio	C. Técnico
Localización del Material	Azotea	Ref. Catastral	INSTITUTO TRAFALGAR. 7093201TF3079S
Técnico	Narciso Jiménez Martín	Ref. Plano	BB18
Fecha de Identificación	19/9/2025	Gestión	MCA (Material Contiene Amianto)
<i>Localización</i>	0 (Al aire libre o totalmente encapsulado)	<i>Accesibilidad</i>	3 (Difícil de alcanzar o dañar por su localización)
<i>Cantidad</i>	0 (Pequeñas cantidades o 1 unidad tipo placa, junta...)	<i>Personas Potencialmente Expuestas</i>	2 (De 1 a 3)
<i>Accesibilidad Técnica</i>	3 (Se circula el cerca del material, o se manipula menos de 1 vez al mes)	<i>Estado</i>	25 (Daño medio: rotura significativa, grandes roturas ...)
<i>Variedad</i>	3 (Solo crisotilo)	<i>Friabilidad</i>	0,5 (BAJA FRIABILIDAD, se puede dañar con la mano, aunque con dificultad.)
<b>Puntuación Total</b>	17	<b>Nivel de Riesgo</b>	Riesgo Bajo
<b>Observaciones</b>			
Extractor de humo ubicado en la azotea del instituto. Sufre una rotura, pero está en una zona con poca exposición.			
<b>Fotografías</b>			
			

### 4.3 Acciones a ejecutar según el nivel de riesgo

En la siguiente tabla, se resume las acciones a ejecutar según el nivel de riesgo que posea el material. Esta es la tabla N°3 de prioridades y acciones de respuesta en función del valor potencial de la norma UNE 171370-2:

Valor de riesgo	Prioridad	Acciones de respuesta
40 - 100	I	Retirada y Eliminación
20 - 39	II	Retirada y Eliminación tratamientos de estabilización y confinamiento
0 - 19	III	Retirada y Eliminación tratamientos de estabilización y confinamiento
		No Intervención
Cualquier acción de respuesta distinta de la ELIMINACIÓN exige implantar un PLAN DE GESTIÓN DE MCA		

Tenemos que mencionar, que en el caso de que no se realice la eliminación, se exige implantar un plan de gestión de materiales con amianto.

Las acciones anteriormente mencionadas se definirían de la siguiente forma:

#### **No intervención**

Una no intervención implica dejar el material exactamente en el estado detectado en el momento de la inspección. Pero esta medida debe llevar asociada un plan de gestión de MCA periódico.

Estos materiales se someterán a un plan de gestión periódico de su estado que incluirá una revaloración del riesgo en base al algoritmo definido por la UNE, por parte de un personal inspector. Esta nueva valoración se realizará como mínimo de forma anual (salvo que el personal inspector recomiende justificadamente otra periodicidad), y en su caso proponer medidas correctoras cuando el deterioro observado pueda implicar un riesgo de exposición.

Asimismo, es preciso documentar y señalar la presencia de amianto, formando e informando a los trabajadores que en su labor pudieran estar en contacto con los materiales.

También, es preciso informar a los departamentos responsables de la coordinación de cualquier tipo de obras de reforma en el edificio.

Ante cualquier reforma que implique demolición es obligatoria la eliminación previa de los materiales con contenido en amianto, de acuerdo a un plan de trabajo autorizado.

## **Tratamientos de estabilización y confinamiento**

Se entiende por tratamientos de estabilización o confinamiento a aquellas actuaciones preventivas que se realizan con el fin de evitar que se liberen las fibras de amianto que contiene el MCA, mediante técnicas como el encapsulado o sellado, etc. cuyo resultado final supone el recubrimiento con una sustancia química o su encerramiento con una barrera física, de forma que se impide la dispersión de fibras al ambiente y, en algunos casos, protege al MCA frente a posibles perturbaciones como golpes, vibraciones, corrientes de aire, etc.

### **Estabilización**

Estabilización se refiere a la aplicación de productos químicos adecuados específicos sobre el MCA mediante pulverización a baja presión y/o inyección, de tal forma que se crea un recubrimiento sobre la superficie (estabilización por cobertura o sellado) o bien penetrando y ligando los componentes del material (estabilización penetrante o encapsulado).

NOTA La aplicación de pinturas decorativas y/o la reparación de tuberías de fibrocemento con revestimientos interiores mediante mangueras poliméricas curadas in situ no se considera estabilización.

### **Confinamiento**

El confinamiento consiste, en establecer una barrera física entre el MCA y los usuarios del recinto mediante un nuevo elemento constructivo (resistente al paso del aire). Esta técnica puede ser utilizada conjuntamente con la estabilización y no se debe confundir con el confinamiento de la zona de trabajo cuyo objetivo es evitar la dispersión de las fibras fuera de dicha zona.

### **Retirada y Eliminación**

Cuando por las condiciones del material, independientemente de que se vayan a realizar obras o no, haya de procederse a la retirada y eliminación del material que contiene amianto, sólo se debe permitir que desarrolle el trabajo por empresas especializadas con personal cualificado, formado y con experiencia, y de acuerdo con la legislación vigente en materia laboral.

#### 4.4 Acciones a realizar según los resultados de los MCA encontrados

Material	Localización	Puntuación	Nivel Riesgo	Acción Respuesta
Cubierta	Azotea	13	Riesgo Bajo	No intervención, señalización y estabilización
Cubierta	Azotea	23	Riesgo Medio	Estabilización y confinamiento
Depósitos	Azotea	13	Riesgo Bajo	No intervención, señalización y estabilización
Depósito	Azotea	9	Riesgo Bajo	No intervención, señalización y estabilización
Azotea	Azotea	8	Riesgo Bajo	No intervención, señalización y estabilización
Extractor de humo	Azotea	2	Riesgo Bajo	No intervención, señalización y estabilización
Bajantes	Patio trasero	1	Riesgo Bajo	No intervención, señalización y estabilización
Junta	Patio central	0	0	No Requiere. No es Amianto
Cubierta	Tejado	27	Riesgo Medio	Estabilización y confinamiento
Depósito	Tejado	2	Riesgo Bajo	No intervención, señalización y estabilización
Aislante	Ventana	0	0	No Requiere. No es Amianto
Tejado	Local	53	Riesgo Alto	Retirada y Eliminación
Depósito	Azotea	4	Riesgo Bajo	No intervención, señalización y estabilización
Depósito	Azotea	4	Riesgo Bajo	No intervención, señalización y estabilización
Tejado	Cementerio	40	Riesgo Medio	Estabilización y confinamiento
Tejado	Nave	50	Riesgo Alto	Retirada y Eliminación
Tejado	Nave	70	Riesgo Alto	Retirada y Eliminación
Extractor Humo	Azotea	17	Riesgo Bajo	No intervención, señalización y estabilización

Anexo: Resultados de laboratorio

Informe de Análisis

Informe **14253836v1**

Cliente **GDA (Gestión del Amianto)**

Referencia Cliente # B1



Nombre Muestra # **MUESTRA 1**

Número Muestra **14253836** ; Centro Teletest M11

Fecha Recepción: 07/10/25 11:28

Inicio Análisis: 07/10/25

Fin Análisis: 07/10/25

Fecha Validación y Emisión Informe 07/10/25

Cliente: **GDA (Gestión del Amianto)**; Narciso Jiménez Martín  
Calle Alejandro Dumas 17; Málaga; ; 29004  
Tel 722394815

**Condiciones Muestreo**

\* **Día recogida #** 15/09/2025  
\* **Muestra Remitida** Fibrocemento



\* **Lugar de recogida #** CUBIERTA DE AYUNTAMIENTO  
\* **Responsable recogida #** Muestra tomada por el cliente

**Determinación de Asbestos en Muestras Sólidas ISO  
22262-1:2012**

\* **Tratamiento** Examen directo

**Análisis cualitativo por PLM**

AMIANTO POSITIVO: SE DETECTAN FIBRAS DE CRISOTILO



(**VR:** Valores de Referencia expresados en cursiva)

**Informe de Análisis**

Informe **14253837v1**  
 Cliente **GDA (Gestión del Amianto)**  
 Referencia Cliente # B2




Nombre Muestra # **MUESTRA 2**  
 Número Muestra **14253837** ; Centro Teletest M11  
 Fecha Recepción: 07/10/25 11:28  
 Inicio Análisis: 07/10/25  
 Fin Análisis: 07/10/25  
 Fecha Validación y Emisión Informe 07/10/25

Cliente: **GDA (Gestión del Amianto)**; Narciso Jiménez Martín  
 Calle Alejandro Dumas 17; Málaga; ; 29004  
 Tel 722394815

**Condiciones Muestreo**

* <b>Día recogida #</b>	16/09/2025
* <b>Muestra Remitida</b>	Material Fibroso



* <b>Lugar de recogida #</b>	JUNTA BOMBA DE AGUA
* <b>Responsable recogida #</b>	Muestra tomada por el cliente

**Determinación de Asbestos en Muestras Sólidas ISO 22262-1:2012**

* <b>Tratamiento</b>	Examen directo
<b>Análisis cualitativo por PLM</b>	
NO SE DETECTAN FIBRAS DE AMIANTO	

(VR: Valores de Referencia expresados en cursiva)

**Acceso al informe digital.**  
[teletest.es](http://teletest.es)-> Mis Resultados

Informe Validado por **Jordi Montilla Prieto**  
 Jefe Laboratorio de Fibras  
 Fecha Validación y Emisión Informe 07-10-2025 16:17



Informe emitido por: **TeleTest Analytika S.A.**. Tel 932 123 345; [laboratory@teletest.es](mailto:laboratory@teletest.es)

**14253837**    **cbAts**

**Información aportada por el cliente o responsable del muestreo**, el laboratorio no es responsable de la misma, si no se indica lo contrario, ni se encuentra amparada por la acreditación. El informe sólo da fe de las muestras recibidas y analizadas tal como se recibió en el laboratorio, salvo se indique lo contrario en forma de Muestras. El informe no se puede reproducir parcialmente. La incertidumbre está a disposición del cliente para los ensayos creditados conforme ISO 17025. Documento firmado electrónicamente con certificado digital (FNMT [www.fnmt.es](http://www.fnmt.es)). Toda la información obtenida por parte de la organización al cliente durante el proceso de planificación, toma de muestras, análisis y valoraciones es de carácter confidencial con el cliente. No se divulgará a terceros salvo obligación legal o autorización del cliente.

**igiene Industrial y Amianto**

Generalitat de Catalunya. Direcció General de Salut Pública. LSAA-002-94, Departament d'Agricultura, Ramaderia i Pesca. Laboratorio inscrito número 161; Actividades 4-5-1-2-52-57-65. Laboratorio Acreditado número 714, Actividades 1, 4, 5, 65, 68, 72. Recuento fibras Amianto según MTA/MA-051/A04 del INSH, BOE 271 de 10/11/2008. Acreditación de la Generalitat de Catalunya como laboratorio especializado en Análisis de Fibras de Amianto. CT-ALA 1. Autorización Generalitat de Catalunya Departamento de Salud E08026400. Toxicología Laboral. Volátiles y Tóxicos en ambiente. Teletest Analytika SA. Montseny 11, 08012 Barcelona. España. CIF ES A58023326



Los ensayos y actividades marcados con \* no están amparados por la acreditación de ENAC

## Informe de Análisis

Informe **14253838v1**  
Cliente **GDA (Gestión del Amianto)**  
Referencia Cliente # B3

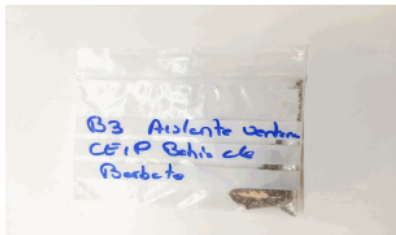


Nombre Muestra # **MUESTRA 3**  
Número Muestra **14253838** ; Centro Teletest M11  
Fecha Recepción: 07/10/25 11:28  
Inicio Análisis: 07/10/25  
Fin Análisis: 07/10/25  
Fecha Validación y Emisión Informe 07/10/25

Cliente: **GDA (Gestión del Amianto)**; Narciso Jiménez Martín  
Calle Alejandro Dumas 17; Málaga; ; 29004  
Tel 722394815

### Condiciones Muestreo

\* **Día recogida #** 16/09/2025  
\* **Muestra Remitida** Muestra sólida



\* **Lugar de recogida #** AISLANTE VENTANA  
\* **Responsable recogida #** Muestra tomada por el cliente

### Determinación de Asbestos en Muestras Sólidas ISO 22262-1:2012

\* **Tratamiento** Examen directo

#### Análisis cualitativo por PLM

NO SE DETECTAN FIBRAS DE AMIANTO

(**VR:** Valores de Referencia expresados en cursiva)

**Acceso al informe digital.**  
[teletest.es](http://teletest.es) -> Mis Resultados

Informe Validado por **Jordi Montilla Prieto**  
Jefe Laboratorio de Fibras  
Fecha Validación y Emisión Informe 07-10-2025 16:17



Informe emitido por: **TeleTest Analytika S.A.** Tel 932 123 345; [laboratory@teletest.es](mailto:laboratory@teletest.es)

**14253838** **cv3XM**

# **Información aportada por el cliente o responsable del muestreo**, el laboratorio no es responsable de la misma, si no se indica lo contrario, ni se encuentra amparada por la acreditación. El informe sólo da fe de las muestras recibidas y analizadas tal como se recibió en el laboratorio, salvo se indique lo contrario en Toma de Muestras. El informe no se puede reproducir parcialmente. La incertidumbre está a disposición del cliente para los ensayos acreditados conforme ISO 17025. Documento firmado electrónicamente con certificado digital (FNMT [www.fnmt.es](http://www.fnmt.es)). Toda la información obtenida por parte de la organización al cliente durante el proceso de planificación, toma de muestras, análisis y valoraciones es de carácter confidencial con el cliente. No se divulgará a terceros salvo obligación legal o autorización del cliente.

#### Higiene Industrial y Amianto

Generalitat de Catalunya. Direcció General de Salut Pública. LSAA-002-94, Departament d'Agricultura, Ramaderia i Pesca. Laboratorio inscrito número 161; Actividades 4-5-1-2-52-57-65. Laboratorio Acreditado número 714, Actividades 1, 4, 5, 65, 68, 72. Recuento fibras Amianto según MTA/MA-051/A04 del INSHT, BOE 271 de 10/11/2008. Acreditación de la Generalitat de Catalunya como laboratorio especializado en Análisis de Fibras de Amianto. CT-ALA 1. Autorización Generalitat de Catalunya Departamento de Salud E08026400. Toxicología Laboral. Volátiles y Tóxicos en ambiente. Teletest Analytika SA. Montseny 11, 08012 Barcelona. España. CIF ES A58023326



Los ensayos y actividades marcados con \* no están amparados por la acreditación de ENAC

## Informe de Análisis

Informe **14253839**v1

Cliente **GDA (Gestión del Amianto)**

Referencia Cliente # B4



Nombre Muestra # **MUESTRA 4**

Número Muestra **14253839** ; Centro Teletest M11

Fecha Recepción: 07/10/25 11:28

Inicio Análisis: 07/10/25

Fin Análisis: 07/10/25

Fecha Validación y Emisión Informe 07/10/25

Cliente: **GDA (Gestión del Amianto)**; Narciso Jiménez Martín  
Calle Alejandro Dumas 17; Málaga; ; 29004  
Tel 722394815

### Condiciones Muestreo

\* **Día recogida #** 17/09/2025  
\* **Muestra Remitida** Fibrocemento



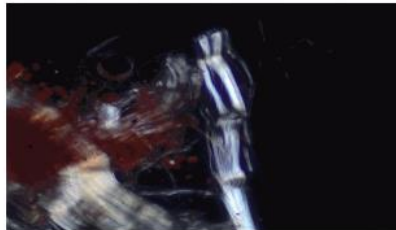
\* **Lugar de recogida #** CUBIERTA TRASTERO CEMENTERIO  
\* **Responsable recogida #** Muestra tomada por el cliente

### Determinación de Asbestos en Muestras Sólidas ISO 2262-1:2012

\* **Tratamiento** Examen directo

#### Análisis cualitativo por PLM

AMIANTO POSITIVO: SE DETECTAN FIBRAS DE CRISOTILO



(**VR**: Valores de Referencia expresados en cursiva)