

APROBADO POR EL AYUNTAMIENTO PLENO

EL DÍA 16 MAR 2010

EL/LA SECRETARIO/A

APROBADO DEFINITIVAMENTE
 POR RESOLUCIÓN DE LA COMISIÓN PROVINCIAL DE ORDENACIÓN DEL TERRITORIO Y URBANISMO DE CÁDIZ, DE FECHA:
30 JUL. 2010
 JUNTA DE BARCELONA
 COMITÉ DE OBRAS PÚBLICAS Y VIVIENDA




- Suelo Urbanizable Sectorizado de uso global turístico SUS-CM-5
- CUENCA VISUAL SOMBREADA
- CUENCA VISUAL DIAFANA

Fuente de información: Mapa Topográfico de Andalucía. 1:10.000. Mosaico Raster Color Provincia de Cádiz, Instituto de Cartografía de Andalucía, 2001.

ESTUDIO DE INTEGRACIÓN PAISAJÍSTICA DE LA MODIFICACIÓN PUNTUAL ZONA HOTELERA LOS CAÑOS: SUS-CM-5

PROVINCIA DE CÁDIZ	
MUNICIPIO BARBATE	CAÑOS DE MECA
PLANO CUENCAS VISUALES	
ESCALA 1:10000	FECHA FEBRERO 2010
Nº PLANO 04	



-  Suelo Urbanizable Sectorizado de uso global turístico SUS-CM-5
-  CUENCA VISUAL SOMBREADA
-  CUENCA VISUAL DIAFANA

Fuente de información: Mapa Topográfico de Andalucía. 1:10.000. Mosaico Raster, Provincia de Cádiz, Instituto de Cartografía de Andalucía, 2001. Ortofotografía (vuelo 2007).

ESTUDIO DE INTEGRACIÓN PAISAJÍSTICA DE LA MODIFICACIÓN PUNTUAL ZONA HOTELERA LOS CAÑOS: SUS-CM-5

PROVINCIA DE CÁDIZ	
MUNICIPIO BARBATE	CAÑOS DE MECA
PLANO CUENCAS VISUALES sobre ORTOFOTO	
ESCALA 1:10000	FECHA FEBRERO 2010
Nº PLANO 05	

APROBADO POR EL
AYUNTAMIENTO PLENO

EL DÍA 16 MAR 2010

EL/LA SECRETARIO/A


APROBADO DEFINITIVAMENTE
POR RESOLUCIÓN DE LA COMISIÓN PROVINCIAL
DE ORDENACIÓN DEL TERRITORIO Y URBANISMO
DE CÁDIZ, DE FECHA:

30 JUL. 2010

JUNTA DE ANDALUCÍA
CONSEJERÍA DE OBRAS PÚBLICAS Y VIVIENDA



APROBADO POR EL
 AYUNTAMIENTO PLENO
 16 MAR 2010
 EL/LA SECRETARÍA



APROBADO DEFINITIVAMENTE
 POR RESOLUCIÓN DE LA COMISIÓN PROVINCIAL
 DE ORDENACIÓN DEL TERRITORIO Y URBANISMO
 DE CÁDIZ, DE FECHA:
30 JUL. 2010
 JUNTA DE ANDALUCÍA
 CONSEJERÍA DE OBRAS PÚBLICAS Y VIVIENDA

ESTUDIO DE INTEGRACIÓN PAISAJÍSTICA DE LA MODIFICACIÓN
 PUNTUAL ZONA HOTELERA LOS CAÑOS: SUS-CM-5

PROVINCIA DE CÁDIZ

MUNICIPIO
BARBATE

CAÑOS DE MECA

Diputación
 de Cádiz

PLANO
 CUENCAS VISUALES INFOGRAFIA

ESCALA

FECHA
 FEBRERO 2010

Nº PLANO
06



APROBADO DEFINITIVAMENTE
 POR RESOLUCIÓN DE LA COMISIÓN PROVINCIAL
 DE ORDENACIÓN DEL TERRITORIO Y URBANISMO
 DE CÁDIZ, DE FECHA:
30 JUL. 2010
JUNTA DE ADMINISTRACIÓN LOCAL
 CONSEJO DE ADMINISTRACIÓN LOCAL

**ESTUDIO DE INTEGRACIÓN PAISAJÍSTICA DE LA MODIFICACIÓN
 PUNTUAL ZONA HOTELERA LOS CAÑOS: SUS·CM·5**

PROVINCIA DE CÁDIZ	
MUNICIPIO BARBATE	CAÑOS DE MECA
PLANO CUENCAS VISUALES INFOGRAFIA	
ESCALA -	FECHA FEBRERO 2010
Nº PLANO 07	

